

- PRAKTISKĀ INFORMĀCIJA
- APSKATES OBJEKTI
- KARTES



# Velomaršrutu ceļvedis Vidzemes piekraste



- EuroVelo 13 maršruts
- Nacionālais velomaršruts nr. 7
- Reģionālais velomaršruts nr. 17
- Vietējais piļu un muižu maršruts nr. 109

573 km





## Ievads

Vidzemes piekrastes velomaršruts ved cauri gleznainām ainavām un lielai dabas objektu daudzveidībai. Šeit ir gan augstas smilšu kāpas un smilšakmens klintis, gan akmeņaina jūrmala un savdabīgas randu jeb piejūras pļavas. Pa ceļam iepazīsiet vairākas unikālas dabas teritorijas – dabas parku “Piejūra”, Ziemeļvidzemes biosfēras rezervātu, Latvijas skaistākās upes un novadus ar sev vien

raksturīgo kultūras mantojumu. Vidzemes pusē lieliski jutīsies ne tikai tie, kam patīk populāras atpūtas vietas, bet arī tie, kuri meklē nomaļas pludmales vai zvejniekciemus. Katrs, kurš dosies aizraujošajā veloceļojumā, atradīs sev naktsmājas un maltīšu vietas kādā no mājīgi iekārtotajām viesu mājām, viesnīcām vai kempingiem. Velonovietnes un infostendi atrodas galvenokārt apskates vietās, naktsmītnēs un pie kafejnīcām. Velonomas un veloservisa punkti izvietoti lielākajās pilsētās.

Centrālā dzelzeļa stacija, Stacijas laukums 2, Rīga, [www.ldz.lv](http://www.ldz.lv), 56°56'50", 24°7'13"  
 Rīgas starptautiskā lidosta, Lidosta “Rīga” 10/1, Mārupe, [www.riga-airport.com](http://www.riga-airport.com), 56°54'58", 23°58'40"  
 Rīgas pasažieru osta, Eksporta iela 3a, Rīga, [www.rigapt.lv](http://www.rigapt.lv), 56°57'34", 24°5'41"

## Apzīmējumi

1 : 100 000 – 1 : 200 000

	Melnais segums
	Grants segums
	Zemesceļš
	Iela, brauktuve
	Ceļa numurs
	Attālumi kilometros
	Dzelzeļš, stacija, pieturas punkts
	Aizsargājāmās dabas teritorijas robeža
	Augstumliknes, augstumzīmes, m
	Degvielas uzpildes stacija
	Ievērojams kalns
	Pilskalns

	Baznīca
	Ēdināšanas iestāde
	Muzejs
	Ievērojama ēka
	Drupas
	Pieminekļis
	Pasts
	Komunikāciju tornis
	Stādījumi, ievērojams koks
	Skatpunkts
	Slēpošanas trase
	Vēdzirnavas
	Ievērojams akmens
	Naktsmītnes

Pilsētu kartēs 1 : 20 000

	Galvenā iela
	Vienvirziena iela
	Zemesceļš
	Gājēju celiņš, taka
	Dzelzeļš, stacija
	Aizsargājāmās dabas teritorijas robeža
	Sabiedriska ēka
	Ievērojama ēka
	Degvielas uzpildes stacija
	Baznīca
	Ēdināšanas iestāde
	Muzejs
	Autoosta
	Stāvvietas

	Pieminekļis
	Pasts
	Pašvaldība
	Tirgus
	Peldvieta
	Viesnīca
	Cita naktsmītne
	Kempings
	Telts vieta
	Ūdenstornis
	Slēpošanas trase
	Estrāde
	Slimnīca
	Poliklīnika

LIIVI LAHT  
 RĪGAS JŪRAS LĪCIS



## Apzīmējumi maršrutos

- Tūrisma informācijas centrs
- Viesnīca
- Viesu nams
- Kempings
- Telts vieta
- Velonoma, veloserviss
- Apskates objekts
- Iepriekš jāpiesakās
- Vasaras sezonā
- EuroVelo 13 maršruts
- EuroVelo 13 pagaidu maršruts
- Latvijas nacionālais maršruts nr. 7
- Reģionālais maršruts nr. 17
- Vietējais piļu un muižu maršruts nr. 109



## Rīga – Vecāķi – Kalngale – Garciems – Carnikava (39 km)

Ceļojumu uz Vidzemi ērti sākt no Rīgas vecpilsētas, no Bastejkalna, vai no Skanstes un Hanzas ielas krustojuma, kur sākas veloceliņš Centrs–Vecmilgrāvis, kas ved cauri Mežaparkam. Rīgā var ērti norēķināties ar maksājumu kartēm, bet, izbraucot no galvaspilsētas, nepieciešams nodrošināties ar skaidru naudu. Pieejamas dažādu kategoriju naktsmītnes un velodarbņicas. Laba dzelzceļa satiksme Rīga–Carnikava–Saulkrasti–Skulte.



**1 Vecrīga** ir Rīgas pilsētas visienākā daļa, iekļauta UNESCO Pasaulē kultūras mantojuma sarakstā. Pilsētas attīstību viduslaikos veidoja trīs konkurējoši spēki: garīdzniecība, Livonijas ordeņa bruņinieki un Rīgas pilsoņi – tirgotāji un amatnieki. 2007. gadā, pateicoties Vecrīgas panorāmā un siluetai, Rīga ieguva Eiropas Mantojuma zīmi. Rīga ir 2014. gada Eiropas kultūras galvaspilsēta. Vecrīgā atrodas tādi militārā mantojuma objekti kā Okupācijas muzejs un 1991. gada Barikāžu muzejs. [www.liveriga.com](http://www.liveriga.com)

**2 Brīvības piemineklis** atrodas Brīvības bulvārī, pie Vecrīgas, uzcelts Brīvības cīņās kritušo piemiņai, bet mūsdienās to uzskata par Latvijas valstiskuma, latviešu tautas vienotības, neatkarības un brīvības simbolu. 56°57'5", 24°6'47"

**3 Mežaparkā** atrodas Rīgas Zooloģiskais dārzs, kas ir vecākais Ziemeļeiropā. Mežaparka Lielā estrāde reizi piecos gados kļūst par mājvietu Dziesmu svētkiem.

Meža prospekts 1, Rīga, +371 67518409, <http://rigazoo.lv>, 57°00'33", 24°09'44"

**4 Vecāķu pludmale** ir viena no populārākajām Rīgas pilsētas pludmalēm. To ir iecienījuši arī pludmales volejbolisti un futbolisti. Vējainākās dienās Vecāķu pludmalē pulcējas kaitborda cienītāji. 57°4'55", 24°6'24"

**5 Mežgarciems** veidojies kā bijušās Padomju armijas pretgaisa aizsardzības karaspēka daļas pilsētiņa, kurā PSRS laikā atradās S-75 PGA bāze armijas mācību vajadzībām. Carnikavas novada teritorijā joprojām atrodas PSRS laikā izbūvētie bunkuri, kas veidoti stratēģiski nozīmīgiem objektiem. Carnikavas nov., 57°6'12", 24°14'1"

**6 Dabas parks "Piejūra"** aizņem aptuveni piekto daļu novada teritorijas un stiepjas gar jūru 19 km garumā. To bagātina meži, upes un ezeri. Pēc Katrīnas II organizētās piejūras mežu izciršanas dabas parkā izveidojās ceļojošās kāpas. 57°6'24", 24°10'51"



**i** Rīgas tūrisma informācijas centrs  
Rātslaukums 6, Rīga,  
+371 67037900,  
[info@rigatic.lv](mailto:info@rigatic.lv), [www.liveriga.com](http://www.liveriga.com),  
56°56'52", 24°6'25"

**i** Carnikavas novada tūrisma informācijas centrs  
Stacijas iela 5, Carnikava,  
+371 67708443, [tic@carnikava.lv](mailto:tic@carnikava.lv),  
[www.tourism.carnikava.lv](http://www.tourism.carnikava.lv),  
57°7'44", 24°16'41"

**6** Naktsmītnes

🏠 "Siroko", Krasta iela 10,  
Garciems, Carnikavas nov.,  
+371 29477222, [www.siroko.lv](http://www.siroko.lv),  
57°6'45.0", 24°11'42"

🏠 "Priedes", Garciems,  
Carnikavas nov., +371 29252103,  
57°6'9", 24°11'45"

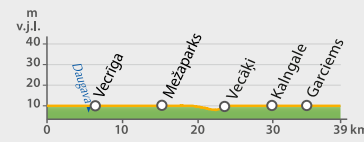
**5** Ēdināšana

☕ Kafējnicā, veikals "Priedes IT",  
Garciems, Carnikavas nov.,  
+371 29232048,  
57°6'20", 24°11'58"

☕ Pludmales kafējnicā "Ar mani atkal runā kājas",  
+371 25400040, [www.kajjas.lv](http://www.kajjas.lv),  
57°6'41", 24°11'23"

☕ "Krupis", nēgu degustēšana,  
Zvejnieku iela 22, Carnikava,  
+371 67993375, 26423383,  
57°7'55", 24°16'16"

🏠 Juris Pūrmalis, Carnikava,  
Carnikavas nov., +371 29565540,  
57°7'44", 24°16'12"



## Carnikava – Lilaste (25 km)

Carnikavas novads lepojas ar 19 km garu jūras piekrasti, novada piekto daļu aizņem dabas parks "Piejūra", tāpēc dabas mīļotājiem ērtāka braukšana pa smilšaino jūras pludmali, skaistajām meža takām un grantētiem ceļiem būs ar apvidus vai kalnu velosipēdiem. Ciematos pieejamas velosipēdu novietnes, veikali, kafejnīcas, naktsmitnes, bankomāti, labiekārtotas atpūtas vietas, Wi-Fi un velosipēdu remontdarbnīcas. Cauri novadam iet dzelzceļa līnija Rīga–Skulte, un tā var lieliski kalpot maršruta posmu plānošanai vai velo transportēšanai.



**1 Carnikavas novadpētniecības centrs.** 17. gs. Carnikavā atradās vienīga pārceltuve Gaujas lejtecē "Cēlāji".

1966. gadā šo māju nogādāja Latvijas Etnogrāfiskajā brīvdabas muzejā, bet 2012. gadā Gaujas krastā uzcēla tās kopiju, kurā ierīkots novadpētniecības centrs, kas iepazīstina ar novada vērtībām un īpašo nēgu zvejas arodu. Jomas ielas galā, Gaujas krastā. Carnikava, +371 29128086, 57°8'8", 24°16'19"

**2 "Krupis".** Nēgu degustēšana un nēgu cepšanas darbnīcas apskate. Zvejnieku iela 22, Carnikava, +371 67993375, 26423383, 57°7'55", 24°16'16"

**3 Carnikavas muižas kapitelis.** Bagāto un greznāko muižu Vidzemē, ko 1774. gadā cēla E. Reinholds fon



Mengdens, Pirmā pasaules kara laikā nopostīja, un palicis vien kolonnas kapitelis un atjaunots muižas parks. Carnikavas parkā, Jūras ielas labajā pusē, 57°7'50", 24°16'27"

**4 Carnikavas evaņģēliski luteriskā baznīca.** 1728. gadā celtā Carnikavas baznīca Sigulās mūsdienās ir vienīgais koka dievnams visā Vidzemes piekrastē. Baznīca vienmēr bijusi saistīta ar Mengdena muižu, un tā ir nozīmīga Carnikavas vēstures lieciniece. Sigulji, Carnikavas nov., 57°7'32", 24°19'17"

**5 Dzirnēzers** – piecu salu īpašnieks, kas atrodas starp Gauju un Lilasti. Katra sala izceļas ar savu vārdu, kā Vadoņu sala, Sudrabsaliņa u.c. Kopumā zvejnieki ezeram devuši 16 zvejas vietu nosaukumus. Carnikavas nov., 57°8'27", 24°19'4"

**6 Gaujas ieteka jūrā** ir lieliska vieta putnu vērotājiem, laivotājiem un dabas mīļiem. Līdz šai dienai saglabājis Gaujas grīvas dabiskais izskats upes un jūras mijiedarbībā. Upi no abām pusēm ieskauj dabas parks "Piejūra", ko raksturo putnu un zivju dažādība. 57°9'36", 24°15'55"



**i** Carnikavas novada tūrisma informācijas centrs  
Stacijas iela 5, Carnikava,  
+371 67708443, tic@carnikava.lv,  
www.tourism.carnikava.lv,  
57°7'44", 24°16'41"

## Naktsmitnes

**1 "Korande",**  
Rīgas–Tāllinas šosejas 13. km,  
+371 26135503, 67904077,  
www.korande.lv, 57°7'9", 24°19'26"

**2 "Medzābaki",** Carnikavas nov.,  
+371 67147070, www.medzabaki.lv,  
57°11'7", 24°20'47"

**3 "Lilaste",**  
Lilaste, Saulkrastu pag.,  
+371 26439830, www.lilaste.com,  
57°11'19", 24°21'03"

**4 "Gauja",** Dzirnēzes iela 3,  
Sigulji, +371 67992829,  
www.janisnaglis.lv/gauja,  
57°08'53", 24°17'73"

**5 "Straupes",** Lilaste,  
Saulkrastu pag., +371 29188277,  
www.straupes.et.lv,  
57°11'42", 24°21'32"

**6 "Dzirnezers K",** Carnikava,  
Rīgas–Tāllinas šosejas 14. km,  
+371 67700343, 57°8'23", 24°20'7"

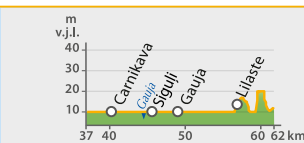
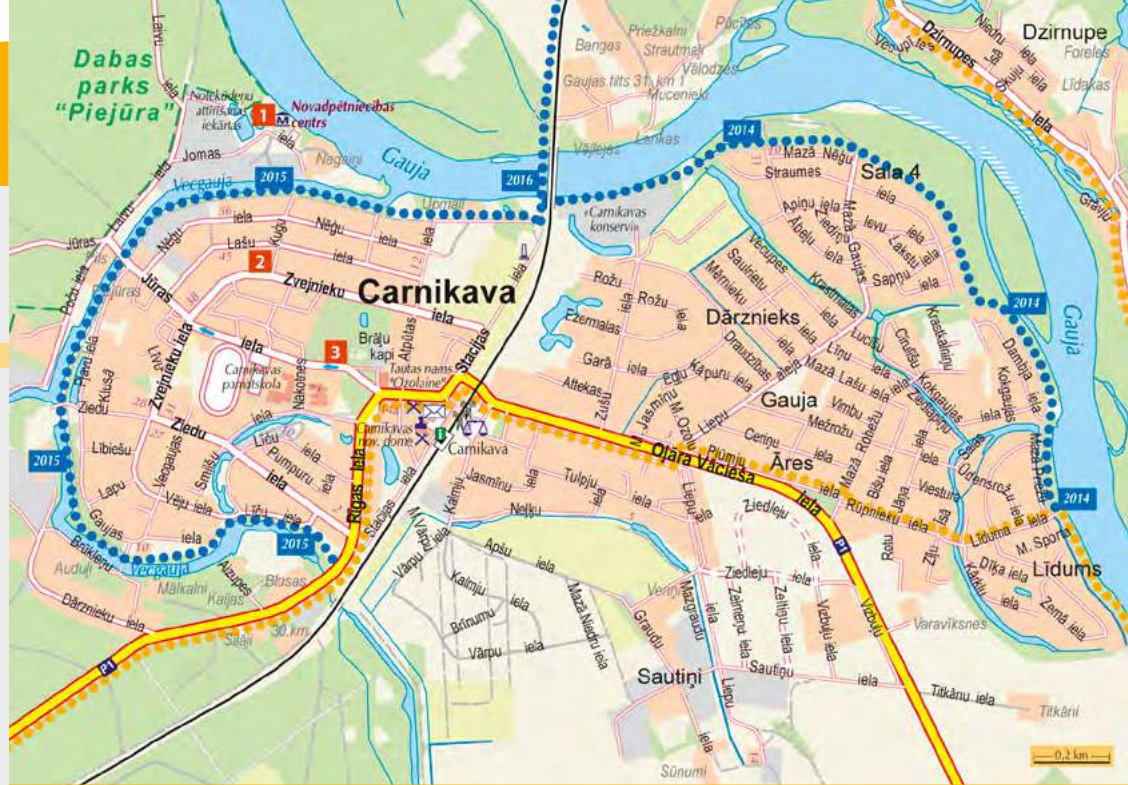


## Ēdināšana

**"Tine",** Rīgas iela 18, Carnikava,  
+371 26532674, 57°7'44", 24°16'42"

**"Stils"** (kafejnīca "Arita A"),  
Vanagu iela 1A, Kalngale,  
Carnikavas nov., +371 67903071,  
57°4'55", 24°9'33"

Siroko pludmales bārs,  
Garciena pludmale,  
+371 29477222, 26437713,  
www.gspot.lv, 57°6'50", 24°11'26"



**i** Juris Pūrmalis, Carnikava,  
Carnikavas nov., +371 29565540,  
57°7'44", 24°16'12"



## Saulkrasti

Saulkrastos velobraucēji ērti var izmantot gājēju un velobraucēju apvienotās ietves, kas stiepjas cauri visai pilsētai. Pilsētā iespējams saņemt velo palīdzību, iegādāties nepieciešamo aprīkojumu vai veikt nopietnākus velo remontdarbus. Pie apskates objektiem izvietotas velo novietnes. Ir pieejamas dažādu kategoriju naktsmītnes, sezonas laikā vēlamas tās iepriekš rezervēt. Pilsētā ir bankomāti, ēdināšanas pakalpojumi, Wi-Fi zonas. Smilšaina pludmale ar labiekārtotām atpūtas vietām. Ērta atklūšana ar velosipēdiem līdz Saulkrastiem ar vilcienu Rīga–Saulkrasti, Rīga–Skulte.



**1** Piemiņas vieta somu lidotājiem. 1943. gada 23. aprīlī Saulkrastu teritorijā ceļā no Vācijas uz Somiju notika bumbvedēja *Junkers* avārija, kuras rezultātā gāja bojā četri somu karavīri – Urho Jēskeleins, Lauri Suhonens, Aimo Valkēniemi un Erki Horma. Saskaņā ar somu kara lidotāju tradīcijām lidmašīnas krišanas vietā tika uzstādīta piemiņas zīme. Saulkrastu nov., 57°13'31", 24°23'24"

**2** Baltā kāpa atrodas Inčupes krastā, pie upes ietekas jūrā, no tās skatu laukuma paveras izcili skaists skats uz jūru. No kāpas uz Saulkrastu centru stiepjas 4 km gara Saulrieta taka. Saulkrasti, Kāpu iela, 57°14'4", 24°23'30"

**3** **K-IV Saulkrastu velosipēdu muzejs.** Kolekcija ataino Latvijas velosipēdu rūpniecības vēsturi pirms Otrā pasaules kara, līdzās unikāliem eksponātiem šeit aplūkojama

seno laiku darbnīca un veikals. Rīgas iela 44, Saulkrasti, +371 28883160, www.velomuseum.lv, 57°14'31", 24°24'3"

**4** **Saulkrastu (Pēterupes) luterāņu baznīca.** Baznīcas ēkas celtniecība pabeigta 1856. gadā. Tajā var aplūkot altārglezni "Kristus pie krusta", ko 1856. gadā uzgleznojis mākslinieks Jāzeps Millers, baznīcas ērģeles un apgleznotu kanceles durvju pildīņu ar sv. Pētera attēlu. Ainažu iela 4, Saulkrasti, www.saulkrastubaznīca.lv, 57°15'39", 24°24'59"

**5** **Reiņa Kaudzītes dārza māja** atrodas līdzās dzīvojamajai ēkai, kurā no 1913. līdz 1920. gadam dzīvoja latviešu rakstnieks R. Kaudzīte (1839–1920). Dārzā pie ēkas atrodas "Kaimiņu soliņš" un ceļa rādītājs ar norādēm, kur rakstnieks savulaik ceļojis. Skolas iela 19, Saulkrasti, +371 20222765, 57°15'44", 24°25'09"



**Saulkrastu tūrisma informācijas centrs**  
Ainažu iela 13b, Saulkrasti,  
+371 67952641, tic@saulkrasti.lv,  
www.visitsaulkrasti.lv,  
57°16'4", 24°24'43"

## Naktsmītnes

**"VinDen",**  
Rīgas iela 77, Saulkrasti,  
+371 26558349, www.vinden.lv,  
57°14'50", 24°24'14"

**"Pie Maijas",** Murjāņu iela 3,  
Saulkrasti, +371 67951372,  
29405480, www.hotelmajja.lv,  
57°15'28", 24°24'51"

**"Saulrieti",**  
Raiņa iela 11, Saulkrasti,  
+371 67951400, 29407267,  
http://saulrieti.celotajs.lv,  
57°15'43", 24°24'37"

**"Bušas",** Saulkrastu pag.,  
+371 26785909, www.busas.lv,  
57°14'36", 24°25'53"

## Ēdināšana

**"Bemberi",** Raiņa iela 7,  
Saulkrasti, +371 67952236,  
28695448, www.bemberi.lv,  
57°15'46", 24°24'51"

Vidrīžu iela 21-1, Saulkrasti,  
+371 67951251, 29263357,  
www.bemberi.lv,  
57°16'16", 24°25'44"

**"10 balles",** Ainažu iela 9,  
Saulkrasti, +371 67952873,  
57°15'49", 24°24'51"

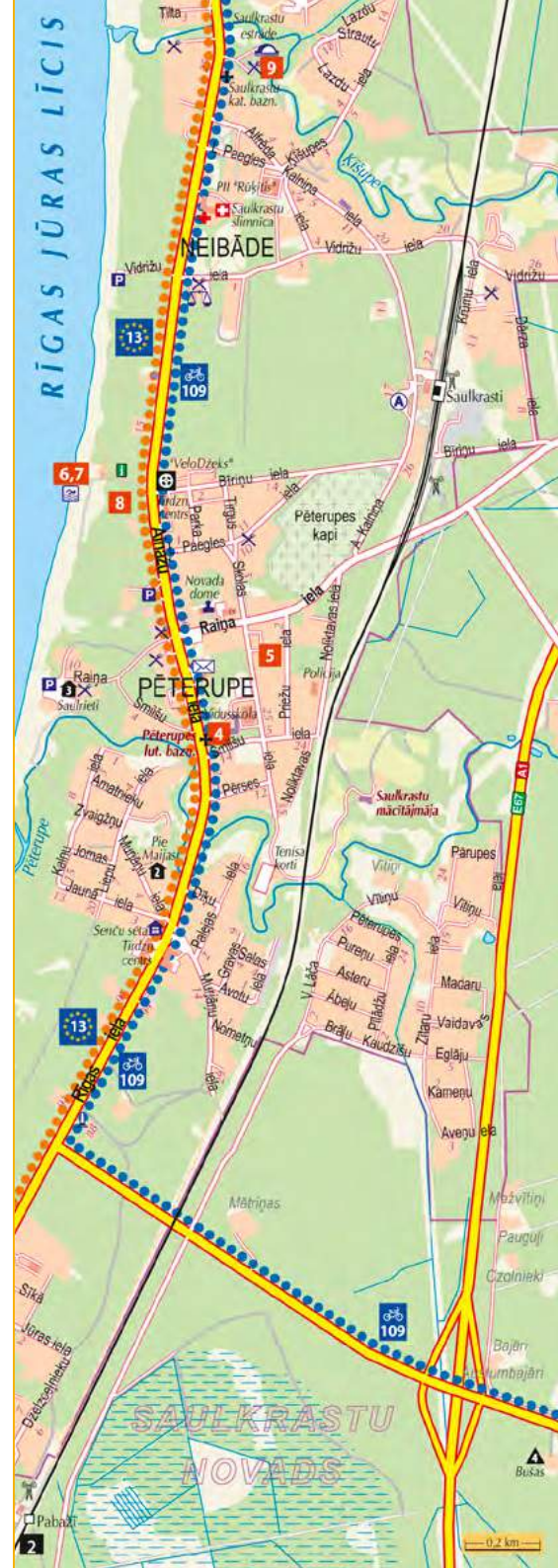
**"Katrīnbāde",**  
Rīgas iela 77c, Saulkrasti,  
+371 26379239, 26779912,  
www.katrinbade.lv,  
57°14'51", 24°24'05"

**"Rīpo",** L. Paegles iela 10,  
Saulkrasti, +371 67951454  
57°15'55", 24°25'06"

**"Neibāde",** Rīgas iela 45,  
Saulkrasti, +371 28200207  
http://www.draugiem.lv/neibade  
57°14'33", 24°24'02"

**Saulkrastu velosipēdu noma,** Rīgas iela 44a,  
Saulkrasti, +371 28883160,  
www.velomuseum.lv,  
57°14'31", 24°24'03"

**Velonoma "VeloDžeks",**  
Ainažu iela 24a, Saulkrasti,  
+371 26702228,  
57°16'01", 24°24'53"



## Saulkrasti



**6** **Radošās apvienības “Seasidefeeling” izklaidējoša kultūras programma “Saulkrastu stāsti” ar pastaigām pie jūras un kāpās (1–2 h LV, RU un ENG). Iepazīsti, izjūti un iemīli piejūras pilsētu arī caur radošajām darbnīcām.**

Saulkrastu stāsti: +371 29498998, radošās darbnīcas: +371 29183736, www.seasidefeeling.lv

**7** **Saulkrastu pludmale.** Saulkrastu piekraste ir otra garākā pilsētas pludmale Latvijā, tā stiepjas 17 km garumā un ir interesanta savā daudzveidībā. Saulkrastu nov., 57°16'37", 24°25'6"

**8** **Saules laukums un Jūras parks.** Saules laukums atrodas Saulkrastu centrā un pulcē apmeklētājus uz brīvdabas vakara koncertiem un filmu skatīšanos vasaras laikā. Izgaismotais

Jūras parks līdzās peldvietai aicina baudīt saulrietus ērtos sauļošanās krēslos un izmantot rotaļu ierīces, āra treniņierīces, ielu vingrotāju un pludmales volejbola laukumus. Saulkrastu nov., 57°16'01", 24°24'49"

**9** **Pieminekļi Neibādes peldvietas dibinātājiem.** Uzstādīts 1877. gadā par godu Lēdurgas baronam Karlam fon Reiteram, kurš 1823. gadā nodibināja Neibādes peldvietu. Saulkrastu nov., 57°16'4", 24°24'43"

**10** **Skultes osta.** Zvejniecības osta un kokosta. www.skulteport.lv, 57°19'04", 24°24'28"

**Velonoma “VeloDžeks”,** Ainažu iela 24a, Saulkrasti, +371 26702228, 57°16'01", 24°24'53"



**Saulkrastu tūrisma informācijas centrs**  
Ainažu iela 13b, Saulkrasti,  
+371 67952641, tic@saulkrasti.lv,  
www.visitsaulkrasti.lv,  
57°16'4", 24°24'43"

## Naktsmītnes

**“Minhauzena Unda”,**  
Ainažu iela 74, Saulkrasti,  
+371 67955198, www.minhauzens.lv,  
57°17'29", 24°24'54"

**“Tereza”,** Akācijas iela 1a,  
Saulkrasti, +371 67952541,  
29134171, www.tereza.lv,  
57°17'02", 24°24'55"

**“Baltās dūjas”,**  
Zaļā iela 2, Zvejniekciems,  
Saulkrastu pag., +371 29735650,  
www.baltasdujas.vis.lv,  
57°17'48", 24°24'37"

**“Aizvēji”,**   
Jūras prospekts, “Aizvēji”,  
Zvejniekciems, Saulkrastu pag.,  
+371 26547055, www.aizveji.lv,  
57°19'33", 24°24'32"

**“Uzkalni”,**  
Zvejniekciems, Saulkrastu pag.,  
+371 26346047, 67954186,  
http://kempingspiejuras.com,  
57°18'39", 24°24'39"

**“Jūras priede”,**  
Upes iela 56a, Zvejniekciems,  
Saulkrastu pag., +371 67954780,  
www.juraspriede.lv,  
57°19'10", 24°24'26"

## Ēdināšana

**“Vēja rags”,** Akmeņu iela 2,  
Zvejniekciems, +371 26826199,  
57°17'55", 24°24'42"

**“Piekaste”,** Ainažu iela 28a,  
Saulkrasti, +371 29540291,  
57°16'18", 24°24'58"

**“Mezglis”,** Jaunsaulas,  
Zvejniekciems, +371 67954256,  
57°18'24", 24°24'39"

**“Mare”,**  
Ainažu iela 13a, Saulkrasti,  
+371 29216204,  
57°16'02", 24°24'43"

**Pludmales kafējnīca “Koklītes”,**  
autostāvvietā Koklītes, Saulkrasti,  
+371 29171596, www.koklites.lv,  
57°17'37", 24°24'31"

**“Tereza”,**  
Akāciju iela 1a, Saulkrasti,  
+371 67952541, 29134171,  
www.tereza.lv, 57°17'02" 24°24'55"




**“Bufete”,**  
Ainažu iela 42a, Saulkrasti,  
+371 67951599,  
57°16'38", 24°25'05"

**“Aizvēji”,** Jūras prospekts,  
“Aizvēji”, Zvejniekciems,  
+371 26547055,  
57°19'33", 24°24'32"



## Saulkrasti – Skultes muiža – Dunte – Tūja – Oltūži (61 km)

Velomaršruta Saulkrastu–Oltūžu posms veidots tā, lai apbrauktu intensīvo Viā Baltica automaģistrāli un apskatītu vairākus ievērijas cienīgus objektus Skultes, Duntē un Liepupes pagastā. No Tūjas līdz Salacgrīvai ir marķēts vietējais velomaršruts nr. 101. Posmā pieejama velonoma, bet tehniskā palīdzība – Saulkrastos, Tūjā un Salacgrīvā. Lauku veikalos iespējams norēķināties tikai skaidrā naudā. Maršruta posms līdzens, atsevišķi posmi ir zemes ceļš, kura kvalitāte sezonas laikā var mainīties. Bez maksas Wi-Fi atradīsiet vietējās bibliotēkās, lielākajos apskates objektos un naktsmītnēs.



**1 Lauču akmeņi** – vieni no dižākajiem laukakmeņiem Latvijas jūras piekrastē. "Lauči", Skultes pag., +371 26350536, 57°21'58", 24°24'10"

**2 Ingridas Žagatas keramikas darbnīca "Ceplī"**. Iespējams iepazīt latviskās kultūras tradīciju dzīvo garu, kas zemes spēka un uguns kaislību sintēzē pārtop unikālos māla traukus. Jaunums – japāņu Anagamas ceplis. "Ceplī", Skultes pag., +371 29234867, www.cepli.lv, 57°24'7", 24°26'0"

**3 ZUGU laimes un veiksmes brīnumainā keramika**. Meistars Arnis Preiss piedāvā atklāt uguns ceplja atvēršanu, darbnīcā iespējams vērot trauku tapšanu, aplūkot ekspozīciju, iegādāties traukus. "Zelmeņi", Skultes pag., +371 29783447, www.zuguart.com, 57°24'0", 24°26'0"

**4 Duntē muiža, Minhauzena muzejs un meža taka**. Slavenā fantāzijas meistara Hieronima Fridriha Kārļa fon Minhauzena muzejs, garākā apses koka laipa Eiropā (5,3 km). Apskatāms, iespējams, lielākais alus kauss Eiropā. Dunte,

+371 26576065, www.minhauzens.lv, 57°24'20", 24°25'35"

**5 Liepupes (Pernigeles) luterāņu baznīca** (18. gs.). Neparasta ar īpatnējo zvanu torņa novietojumu – sānos, altāris nav baznīcas malā, bet vidū. Liepupe, 57°28'4", 24°26'9"

**6 Liepupes muiža**. Liepupes muižā ir restaurētas barokālas divviru masīvās parādes durvis, fasādes apdare, senās koka grīdas, apgleznotās podiņu krāsnis, griestu veidojumi un baroka koka kāpnes. Liepupe, +371 27802801, 26382899, 64020268, www.liepupesmuiza.lv, 57°27'50", 24°28'19"

**7 Daiļdārzs – Tūjas kaskāde**. Daiļdārzs ar skatu uz jūru, ūdenskritumu kaskādi, kas darbojas pavasarī un pēc ilgstošāka lietus. Tūja, +371 26417757, 57°29'55", 24°23'1"

**8 Ķurmraga bāka – Ķurmragi**. Izteiktākais zemesrags Rīgas jūras līča Vidzemes piekrastē, te izveidojušies plaši laukakmeņu krāvumi. Uz jūru sagāzušies Ķurmraga vecā bāka. Tūja, +371 26417757, 57°32'29", 24°21'44"



**i Saulkrastu tūrisma informācijas centrs**  
Ainažu iela 13b, Saulkrasti,  
+371 67952641, tic@saulkrasti.lv,  
www.visitsaulkrasti.lv,  
57°16'4", 24°24'43"

## Naktsmītnes

**🏠 "Liepupes muiža"**, Liepupe,  
+371 27802801, 64020268,  
www.liepupesmuiza.lv,  
57°27'47", 24°28'19"

**🏠 Brīvdienu māja "Almas māja"**,  
Cerību iela 8, Skultes pag.,  
+371 29293682, 29142529,  
www.almasmaja.lv  
57°18'37", 24°26'5"

**🏠 "Skultes muiža"**,  
Skultes pag., +371 26160060,  
www.skultesmuiza.lv,  
57°22'21", 24°29'47"

**🏠 "Vidlauči"**,  
Skultes pag., +371 64065570,  
57°21'59", 24°38'17"

**🏠 Atpūtas komplekss  
"Lauču akmeņi"**,  
Skultes pag., +371 64065423,  
www.laucakmens.lv,  
57°21'58", 24°24'10"

**🏠 "Ēvelbeņķi"**, Ēvelbeņķi,  
Skultes pag., +371 26552626,  
www.evelbenki.lv,  
57°23'7", 24°25'51"

**🏠 Lauku māja "Duntē urdīņas"**,  
Skultes pag., +371 29234705,  
57°23'55", 24°24'4"

**🏠 Brīvdienu māja "Jūras māja"**,  
Skultes pag., +371 29234705,  
57°23'55", 24°24'0"

**🏠 Brīvdienu māja "Jūras bura"**,  
Jūras iela 41, Tūja,  
+371 29847299,  
57°29'3", 24°23'2"

**🏠 "Vecmuiža"**,  
+371 29294073, 29297338,  
www.vecmuiza.lv,  
57°30'56", 24°26'18"

**🏠 Brīvdienu māja "Ķurmragi"**,  
"Ķurmragi", +371 29113777,  
57°32'42", 24°21'57"

**🏠 "Jūrasdzeņi"**,  
Tūja, +371 26550574,  
www.jurasdzeni.lv,  
57°29'25", 24°22'59"

**🏠 "Kriminalnieki"**,  
Tūja, +371 29403119,  
www.kriminalnieki.lv,  
57°30'11", 24°22'57"



## Edināšana

**Atpūtas komplekss  
"Lauču akmeņi"**, Skultes pag.,  
+371 64065423, www.laucakmens.lv,  
57°21'58", 24°24'10"

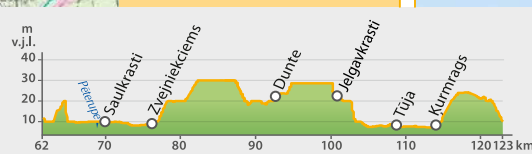
**Krogs "MEKE"**, Liepupe,  
+371 64020232, www.meke.lv,  
57°26'10", 24°25'48"

**Kafejnīca "Liedags"**,  
Liedaga iela 3, Tūja,  
+371 64032181, 29777295,  
57°29'47", 24°23'1"

**📶 "Kriminalnieki"**, Tūja,  
+371 29403119, 29274643,  
www.kriminalnieki.lv,  
57°30'11", 24°22'57"

**📶 "Jūrasdzeņi"**, Liepupes pag.,  
+371 26596127, www.jurasdzeni.lv,  
57°29'25", 24°22'59"

**📶 "Vecmuiža"**, Liepupes pag.,  
+371 29294073, 29297338  
www.vecmuiza.lv,  
57°30'56", 24°26'18"



Mantiņi – Meleki – Salacgrīva – Kuiviži – Ainaži (37 km)

Maršruts ved gar skaisto Vidzemes akmeņaino jūrmalu, kurā var izbūvēt arī lauku klusumu. Atrdoties Ziemeļvidzemes biosfēras rezervāta teritorijā, pret dabu jāizturas īpaši saudzīgi un ugunsurus var kurināt tikai norādītajās kempingu vietās. Maršrutu turpināt var gar Tallinas šoseju vai arī sekot velomaršruta nr. 101 norādēm, kas gan pa meža ceļiem, gan pa pludmali atvedīs līdz Salacgrīvai. Salacgrīvā ir pieejama velonoma un tehniskā palīdzība. Bet internets – tās bibliotēka. Pilsetā ir dažāda veida ēdināšanas pakalpojumi, kā arī nakšņošanas iespējas. Veikalos un kafējnīcās iespējams norēķināties ar kartēm.



**1** Vidzemes akmeņainā jūrmala un Veczemju (Mantiņu) klintis. Vidzemes akmeņainā jūrmala ietver 12 km garu jūras krasta posmu no Dzeņiem līdz Tūjai, tā iekļauta ES aizsargājamo dabas teritoriju Natura 2000 tīklā. Vienīgā vieta Baltijas jūrā, kur jūras krastā apskatāmi smilšakmens atsegumi. Salacgrīvas pag., 57°34'49", 24°21'57"

**2** Kutkāju dižakmens. Atrrodas pie Kutkāju raga, tā augstums 2,1 m, platums 3 m, garums 6 m, virszemes tilpums 16 m<sup>3</sup>. Šis lielakmens ir asām, lauztām šķautnēm un izdrupušiem robiem. Neparasti iegarenā forma un asās šķautnes liek domāt, ka dižakmens nav saglabājis sākotnējo lielo apjomu, bet ir akmeņkaļu apskaldīts. Salacgrīvas pag., 57°36'0", 24°22'20"

**3** Annasmuižas dzelzsbetona tilts ir pirmais dzelzsbetona tilts Baltijā, atklāts 1909. gada 13. jūnijā. No tilta paveras raksturīgs skats uz Salacas – Latvijai nozīmīgākās lašu upes – ielejas dabas liegumu. Salacgrīvas pag., 57°45'3", 24°24'8"

**4** Randu pļavu taka, putnu vērošanas tornis. Dabas liegums – Vidzemes jūrmalas posms no Ainažiem līdz Kuivižiem. 200 ha platībā sastopama trešdaļa Latvijas augu sugu jeb aptuveni 600 sugu, to skaitā 37 Latvijā un citās Eiropas valstīs retas un apdraudētas. Starptautiski atzīta putnu migrācijas un ligzdošanas vieta. Ainažu pag., 57°50'1", 24°20'41"



**i** Ainažu tūrisma informācijas punkts

Valdemāra iela 50, Ainaži, +371 64043241, 26414207, ticinta@salacgriva.lv, 57°51'45", 24°21'24"

**i** Salacgrīvas novada tūrisma informācijas centrs

Rīgas iela 10a, Salacgrīva, +371 64041254, 26463025, saltic.juris@salacgriva.lv, tourism.salacgriva.lv, 57°45'9", 24°21'20"

Naktsmitnes

**🏠** "Bērziņi", "Bērziņi-1", +371 29425352, 57°35'38", 24°22'29"

**🏠** Lauku māja "Korki", Salacgrīvas pag., +371 29239788, www.korki.lv, 57°38'29", 24°22'43"

**🏠** "Vējavas", Salacgrīvas pag., +371 64071667, 26463252, www.vejavas.viss.lv, 57°41'15", 24°21'49"

**🏠** "Rakari", "Rakari", Salacgrīvas pag., +371 64071122, 27060869, www.rakaricamp.lv, 57°41'10", 24°22'0"

**🏠** "Kosiši", Svētciems, Salacgrīvas pag., +371 29479426, www.kosiši.lv, 57°41'48", 24°21'9"

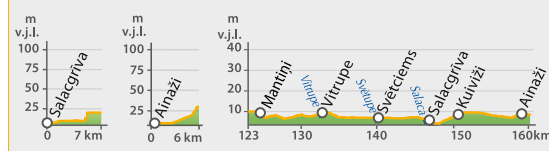
**🏠** Lauku māja "Kraukļi", Salacgrīvas pag., +371 26322316, 26431634, www.kraukli.viss.lv, 57°42'58", 24°26'41"

**🏠** "Kraujas 2", Sila iela, Salacgrīvas pag., +371 26520939, 57°43'5", 24°20'41"

**🏠** "Tacis -2", "Mārskalnīni", Salacgrīvas pag., +371 29255398, 57°44'59", 24°23'33"

**🏠** Brīvdienu māja "Meža māja", Liduma iela 8, Salacgrīva, +371 29268792, majameza@inbox.lv, 57°45'55", 24°22'57"

**🏠** Atpūtas komplekss "Kapteiņu osta", Pērnavas iela 49a, Salacgrīva, +371 64024932, www.kapteinuosta.lv, 57°47'21", 24°21'7"



**🏠** "Klintis", "Mantiņi", Salacgrīvas pag., +371 29464686, 57°35'15", 24°22'9"

**🏠** Pērnavas iela 35C, Salacgrīva, +371 29120001, 57°46'35", 24°21'17"

**🏠** Velonoma viesu namā "Kosiši", Svētciems, Salacgrīvas pag., +371 29479426, www.kosiši.lv, 57°41'48", 24°21'9"



## Salacgrīva un Ainaži

Maršruta posms Salacgrīva–Ainaži ir 14 km garš, un tas ved gar randu pļavām. Nepalaidiet garām iespēju uzkāpt putnu vērošanas torni, iepazīties ar pierobežas mazpilsētu Ainažiem, Ziemeļu molu, muzejiem, kuivīžu ostā pavērot zvejniekus darbībā un varbūt iegādāties svaigas vai kūpinātas zivis. Salacgrīvā ir pieejama velonoma un tehniskā palīdzība. Wi-Fi atradīsiet Salacgrīvas bibliotēkā un autoostā. Veikalos un kafējnicās iespējams norēķināties ar kartēm. Maršruts iet pa Tallinas šoseju, tāpēc uz ceļa jābūt uzmanīgiem. Nelielu posmu var veikt, braucot pa meža ceļu, kas vietām var būt smilšains.



**1 Salacgrīvas muzeja ekspozīcija** “Zutiņš murdā” stāsta par unikālu Salacas nēģu zveju ar tačiem. Sila iela 2, Salacgrīva, +371 64071981, 57°45'7", 24°21'20"

**2 Keramikas kambarkrāns.** 2007. gada vasarā uzbūvēta keramikas apdedzināšanas krāns jeb naborīgama, kurā iespējams sasniegt porcelāna apdedzināšanas temperatūru virs 1300 °C. Krasta iela 40a, Salacgrīva, +371 29151889, 57°45'6", 24°22'11"

**3 Nēģu zvejnieku arods un nēģu tači.** Tikai Salacgrīvā mūsdienās īstai nēģu zvejai joprojām lieto murgu tači – unikālu zvejas paņēmienu ar daudz gadsimtu vēsturi. Nēģi daudziem ir īpaša delikatese, taču to zveja pasaulē ir maz izplatīta. Nēģu degustācija (VIII–I), ekskursijas. Meldru iela, Salacgrīva, +371 29268299, 57°45'14", 24°22'29"

**4 Salacas pilskalns.** 1226. gadā, tieši 25 gadus pēc Rīgas dibināšanas, pie Salacas ietekas jūrā bīskaps Alberts lika uzcelt sev mūra pili, kas pārvaldīja pieeju visam Salacas baseinam no jūras puses, tā sauktos Salacas vārtus, un bija vienīgā arhibīskapam piederošā osta. Salacgrīva, 57°45'18", 24°21'49"

**5 Salacgrīvas bāka,** celta 1925. gadā. Salacgrīva, 57°45'22", 24°21'28"

**6 Baltā saule.** Viļņa Titāna veidotā piemiņas zīme K. Valdemāram ikvienam aicina mirkli apstāties jūras krastā un nospraust jaunus mērķus, spēku smeloties senatnē. Ainaži, 57°51'35", 24°20'49"

**7 Ugunsdzēsības muzejs** apmeklētājus sagaida ar jaunu ekspozīciju “Spožas pogas, ķiveres”. Valdemāra iela 69, Ainaži, +371 64043280, 29213784, 57°51'45", 24°21'31"

**8 Ainažu jūrskolas muzejā** iespējams uzzināt, kā piekrastes zvejnieku ciemos būvēja un laida ūdeni senos buriniekus un kā mūsu jūrnīki ar tiem devās tālajās pasaules jūrās un okeānos. Valdemāra iela 47, Ainaži, +371 64043349, 57°51'57", 24°21'39"

**9 Ainažu Ziemeļu mols.** 1911. gadā Valmieras šaurisližu pievadceļu sabiedrība izstrādāja projektu Ainažu ostas viļņlauža ziemeļu gala savienošanai ar krastu. Projekta galvenais nolūks bija ierīkot sliežu ceļa atzarojumu no Ainažu stacijas līdz viļņlaužim. Būvdarbus pārtrauca Pirmās pasaules karš. Ainaži, 57°52'25", 24°21'37"



**i Salacgrīvas novada tūrisma informācijas centrs**  
Rīgas iela 10a, Salacgrīva,  
+371 64041254, 26463025,  
salties.juris@salacgriva.lv,  
tourism.salacgriva.lv,  
57°45'9", 24°21'20"

**i Ainažu tūrisma informācijas punkts**  
Valdemāra iela 50, Ainaži,  
+371 64043241, 26414207,  
tic.inta@salacgriva.lv,  
57°51'44", 24°21'24"



## Naktsmitnes

**🏠 “Helmi”**, Valdemāra iela 51, Ainaži, +371 26582570, www.helmi.viss.lv, 57°51'53", 24°21'33"

**🏠 “Roki”**, Jaunā iela 6, Salacgrīva, +371 29218952, 22332775, www.roki.lv, 57°44'50", 24°21'40"

**🏠 Salacgrīvas vidusskolas dienesta viesnīca un internāts**, Pērnavas iela 33, Salacgrīva, +371 64023061, 29191097, 57°46'0", 24°21'16"

**⚠️ “Zvejnieku parkā”**, Sporta iela 6, Salacgrīva, +371 64041553, 26407133, 57°46'11", 24°21'6"

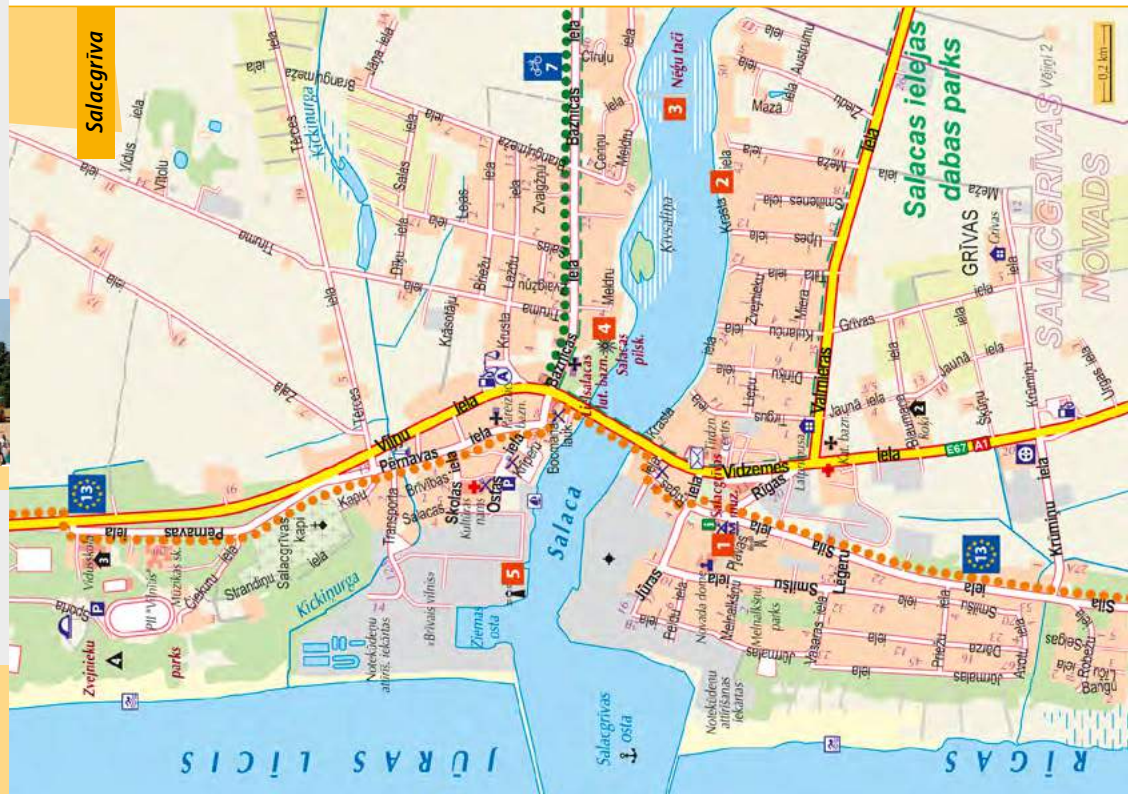
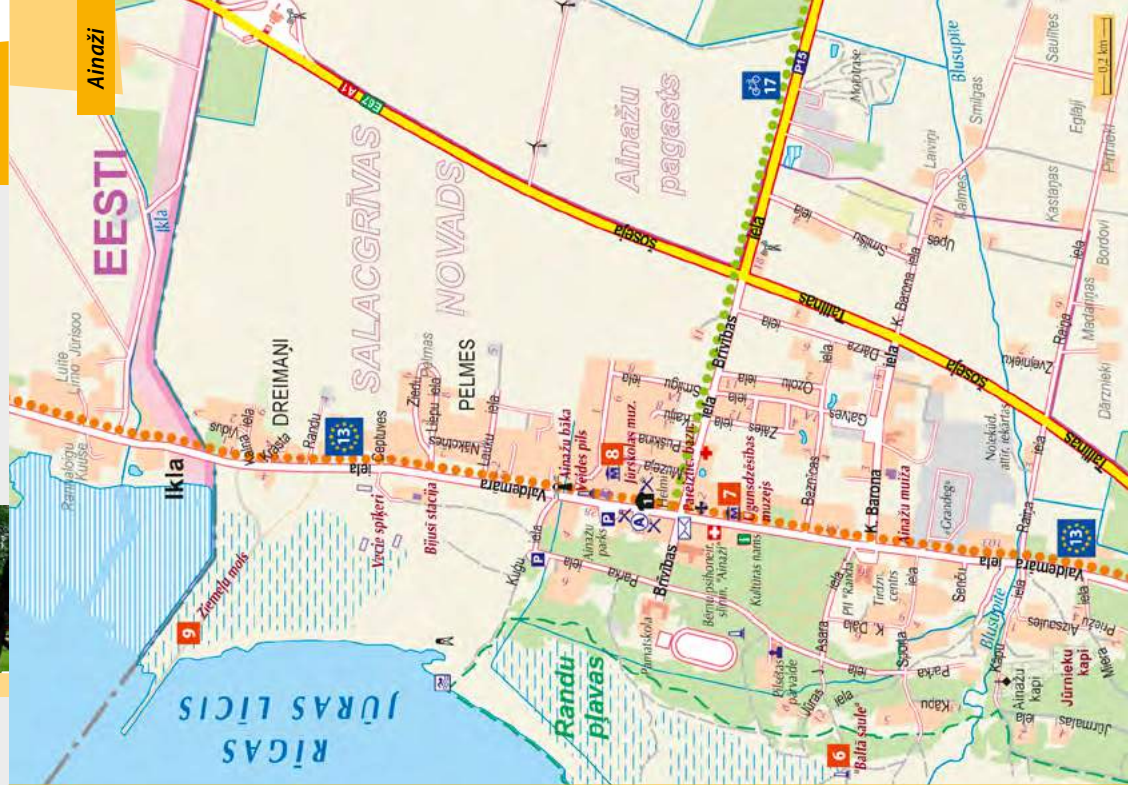


## Ēdināšana

**“Hesburger”**, Valdemāra iela 82, Ainaži, 57°50'59", 24°21'13"

**Bārs-kafējnicā “Robeža”**, Valdemāra 32, Ainaži, +371 29578196, 294000592, 57°51'53", 24°21'31"

**📍 Salacgrīvas velonomas punkts**, +371 26126875, 57°44'40", 24°21'31"



Korģene – Pāle – Drieliņi – Šķirstiņi (30 km)

No Vecsalacas līdz Korģenei grants seguma ceļš ar mainīgu kvalitāti, tālāk līdz Limbažiem asfaltēts, līdzens ceļš ar vidēju satiksmes intensitāti. Nav kafējnicu, bet nakšņojot atsevišķās naktsmītnēs iespējams vienoties par ēdināšanu, norēķināšanās skaidrā naudā, bankomāti Salacgrīvā vai Limbažos. Maršrutā ir pārtikas veikali, kur iespējamas norēķināties ar kartēm. Ap viensētām var gadīties sastapt brīvi klistošus suņus. Interneta pieeja pagastu bibliotēkās un naktsmītnēs. Ir izstrādāti lokāli, nemarkēti velomaršruti pa Viļķenes apkārtni, kas pieejami, sazinoties ar tūrisma informācijas centru vai velonomas punktu.



**1** Niedrāju-Pilkas purva dabas taka. Klasisks sūnu purvs, kurā izveidota aptuveni 1 km gara lokveida relaksējoša purva taka ar 3 m augstu skatu platformu putnu novērošanai. Pāles pag., 57°44'25", 24°38'24"

**2** Pāles novadpētniecības muzejs ir vienīgais Latvijā, kur savāktas un apkopotas demogrāfiskas un kultūrvēsturiskas ziņas par Vidzemes lībiešiem un zinātniski pierādītiem lībiešu dzimtu pēcteciem. Kalnakrogs, Pāles pag., +371 28724310, www.pale.lv, 57°42'21", 24°39'15"

**3** Viļķenes Sv. Katrīnas baznīca, celta ap 1867. gadu neogotiskā pusloka stilā ar pusloka jumta logiem. Ievērojama ar 1868. gadā iebūvētām A. Martina (1808–1891) ērģelēm. 57°36'30", 24°36'40"



**4** Piemineklis Latvijas valsts himnas "Dievs, svētī Latviju!" autoram Baumaņu Kārlim. Atklāts 1988. gadā, atrodas pie Indriķu mājām, tēlnieks Vilnis Titāns. 57°36'58", 24°36'38"

**5** Baumaņu Kārļa Viļķenes pamatskolas novadpētniecības muzejs, trīs ekspozīcijas – senlietas, padomju laiks un skolas vēsture, ap 2000 eksponējamo vienību. Baumaņu Kārļa Viļķenes pamatskola, Viļķene, +371 29491706, 57°36'53", 24°35'47"

**6** Viļķenes blodakmens ir pirmais Vidzemē atklātais šāda veida akmens, izkaltā blodveida dobuma ietilpība ir ap 20 litriem. 57°37'15", 24°34'18"

**7** Ķirbižu Vides izglītības centrs – meža muzejs un mācību taka. Ziemeļlatvijā vienīgais meža muzejs, iepazīstina ar apkārtnes mežu floras un faunas bagātībām, Latvijas mežsaimniecības attīstību. Pie mezeja sākas apļveida taka gar Vitrupes krastiem 2,1 km garumā. Ķirbiži, Viļķenes pag., +371 29288916, 57°39'4", 24°29'23"



**i** Limbažu novada tūrisma informācijas centrs  
Torņa iela 3, Limbaži,  
+371 64070608,  
tic@limbazi.lv, www.visitlimbazi.lv,  
57°30'55", 24°42'51"



Naktsmītnes

**🏠** Lauku māja "Svētupes",  
Kuiķule, Salacgrīvas pag.,  
+371 64041469, 26555239,  
www.svetupes.lv  
57°43'4", 24°29'26"

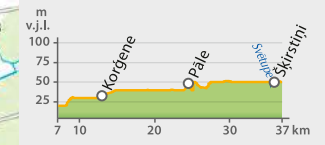
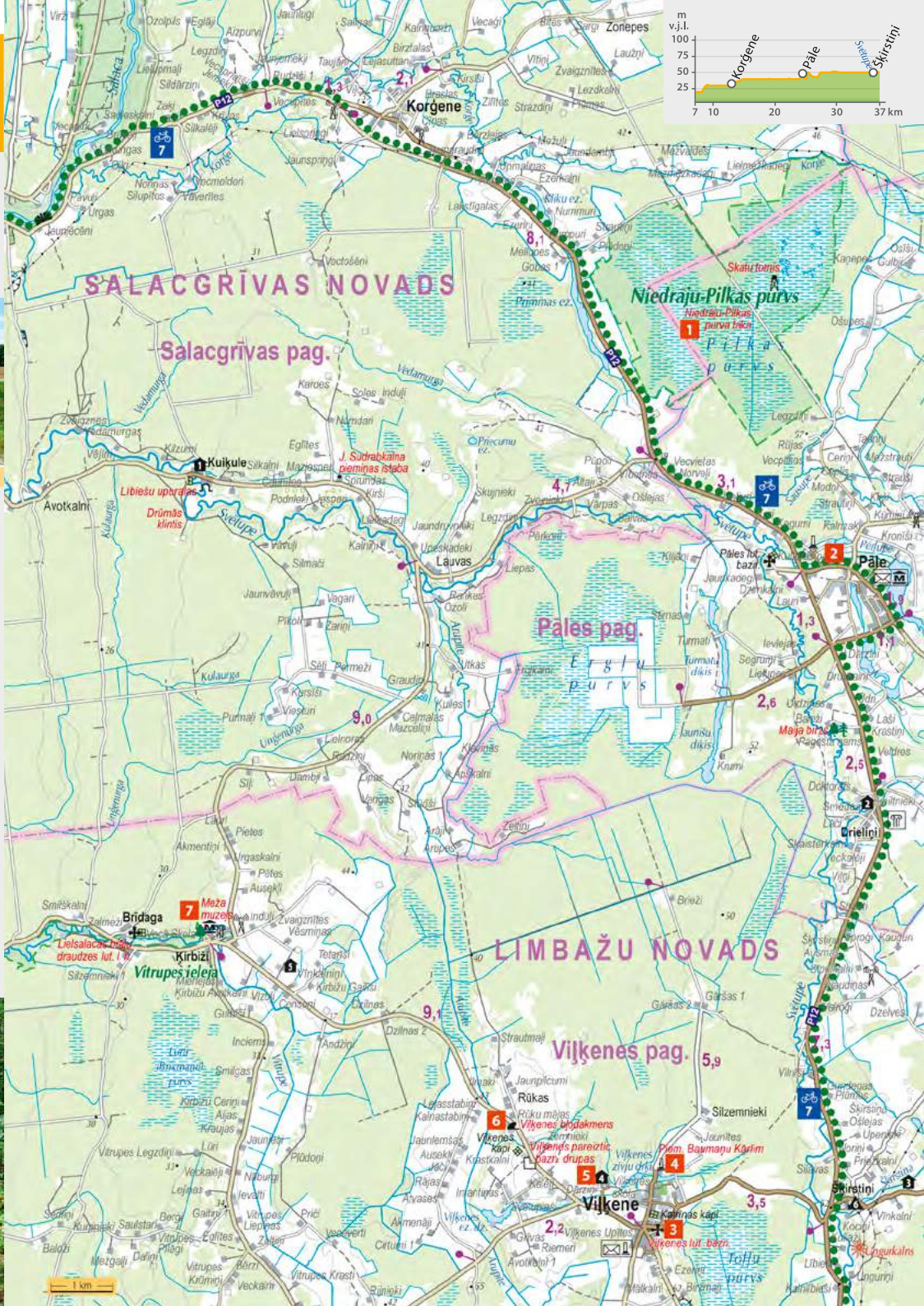
**🏠** "Smēdes",  
Pāles pag., +371 26114495,  
www.smedes.lv,  
57°40'3", 24°40'6"

**🏠** Lauku māja "Dzirņupes",  
Viļķenes pag., +371 26408465,  
www.dzirnupes.lv,  
57°36'50", 24°40'44"

**🏠** Jauniešu naktsmītnes,  
Baumaņu Kārļa Viļķenes  
pamatskola, Viļķene,  
+371 29491706,  
57°36'53", 24°35'47"

**🏠** Lauku māja "Vinkalniņi",  
"Vinkalniņi", Viļķenes pag.,  
+371 29109041,  
57°38'47", 24°30'44"

**⚠️** "Robežnieku dzirnavas",  
"Robežnieki", Šķirstiņi,  
Viļķenes pag., +371 29411023,  
57°36'42", 24°39'59"



Šķirštiņi – Limbaži – Igate – Vidriži (45 km)

No Limbažiem pa P9 uz Biriņiem ved asfaltēts un solidzinoši līdzens ceļš ar paaugstinātas satiksmes intensitāti. Maršruta posmā nodrošināta autobusu satiksme. Interneta pieeja un iespēja maksāt ar karti lielākajās naktsmītņēs, ceļa posmā nav bankomātu, tādēļ jānodrošinās ar skaidru naudu. Omulīgi krodziņi Igatē un Biriņos, kur darbojas arī restorāns. Ciemos atrodas pārtikas veikali, daudzās naktsmītņēs iespējams pieteikt ēdināšanu. Maršrutā izvietoti informatīvie stendi, iespējams novirzīties sānis pa marķētiem vietējas nozīmes velomaršrutiem nr. 110 un 111.



- 1 N. Bomja maiznīca "Lielezers".** Dažāda veida maizes, smalkmaizītes, rudzu miltu piparkūkas. Ierīkots veikaliņš. "Stekļi", +371 64023391, www.lielezers.lv, 57°29'13", 24°42'36"
- 2 Mini zoo, z/s "Bērskalni".** 24 šķirņu vistas, fazāni, baloži, pāvi, ca de bou šķirnes suņi, truši. Piknika vieta. Lādezers, Limbažu pag., +371 27400350, 57°25'40", 24°42'19"
- 3 Vīna prezentācijas viesu mājā "Jokas".** Mājas vīns no dažādām ogām, bērzu sulas, ozollapām, gurķiem u.c. Limbažu pag., +371 29132456, www.jokas.com, 57°24'27", 24°44'9"
- 4 Intas Luses radošā keramikas darbnīca** ir atvērta visiem, kam sirdij tuvs radošs darbs un ir vēlēšanās izjust māla plastiku. "Purmalī", Igate, Vidrižu pag., +371 29109324, 57°23'20", 24°41'57"
- 5 Igates pils un "Dzirnavu krodziņš".** Omulīgs krodziņš ar latvisku gaisotni un gardiem ēdieniem. Igates pils celta neorenesanses stilā ap 1880. gadu, ainavu parks ar diķiem. Pili iekārtota viesnīca, apskatāma novadnieka H. Legzdiņa piemiņas ekspozīcija. Igate, Vidrižu pag., +371 29245500, www.igatespils.lv, 57°22'52", 24°41'2"

- 6 Sv. Jāņa Kristītāja un Marijas Magdalēnas baznīca** četru konfesiju – katoļu, luterāņu, pareizticīgo un baptistu – ticīgajiem (arh. Aleksandrs Sološenko). Igate, Vidrižu pag., +371 29140068, www.igatesbaznica.lv, 57°22'46", 24°40'58"
- 7 E. Melngaiļa Vidrižu novadpētniecības muzejs.** Ekspozīcija komponistam un diriģentam Emilim Melngailim. Pagasta un skolu vēsture, kolhozam un padomju laikiem veltīta izstāde. "Melngaiļi", Vidrižu pag., +371 25609577, 57°22'18", 24°41'2"
- 8 A. un M. Andrusu etnogrāfisko priekšmetu kolekcija.** Seni sadzīves priekšmeti, darbarīki, instrumenti, greznumlietas. Igate, Vidrižu pag., +371 29320222, 57°22'19", 24°41'2"
- 9 Spēkozolu pārgājiens – 2,9 km,** lai sajustu latviešu svētāko koku ozolu spēku. "Medņi", Vidrižu pag., +371 26380555, www.spekozols.lv, 57°22'41", 24°38'16"
- 10 Kalēju darbnīca.** Kalējmeistara uzraudzībā iespēja izstrādāt un piedalīties sava kaluma izgatavošanā. Vidrižu pag., +371 29462999, www.kalumi.lv, 57°19'35", 24°38'15"



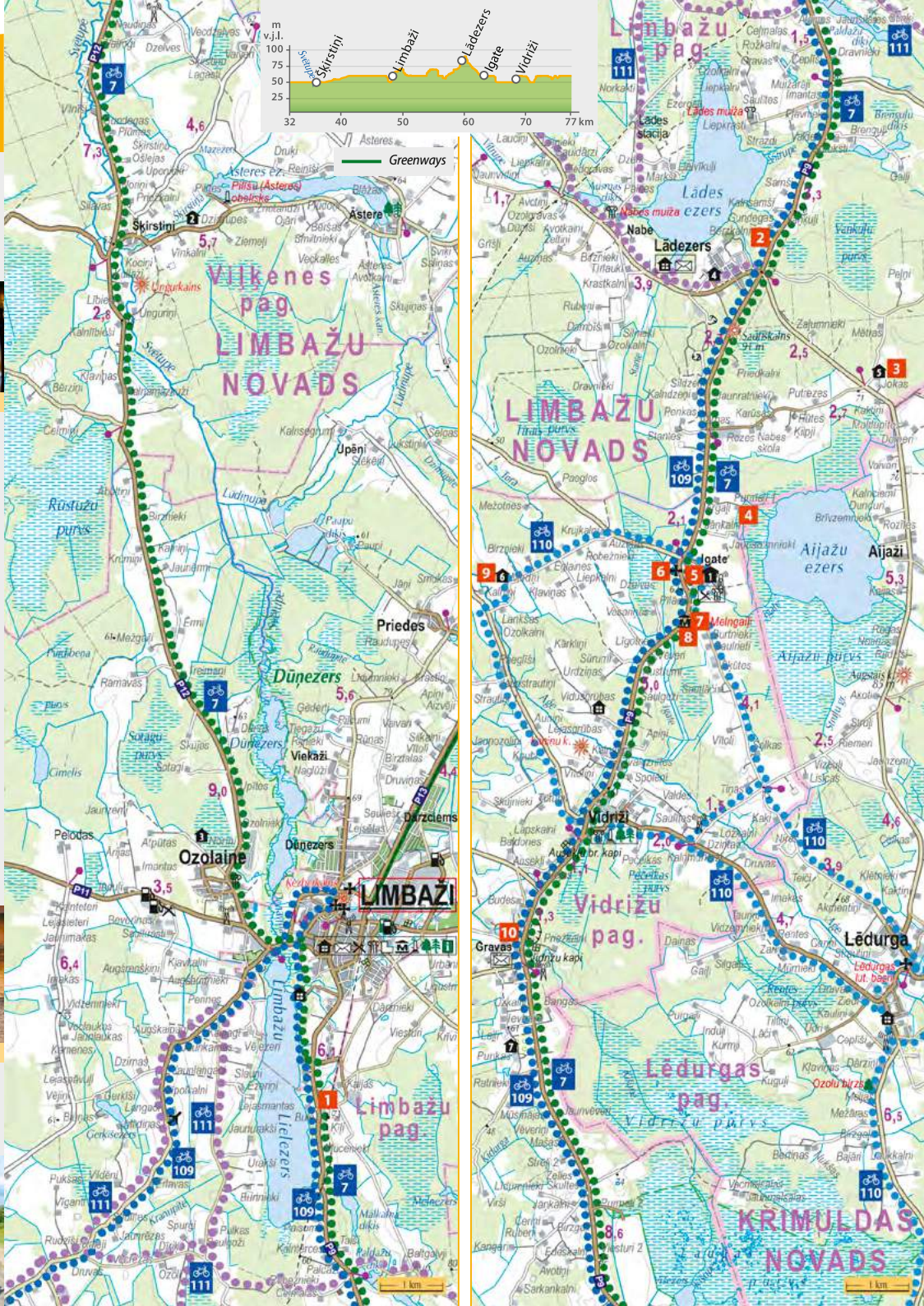
**i** Limbažu novada tūrisma informācijas centrs  
Torņa iela 3, Limbaži,  
+371 64070608,  
tic@limbazi.lv, www.visitlimbazi.lv,  
57°30'55", 24°42'51"



- 8** **Naktsmītnes**
- 1** Igates pils, Igate, Vidrižu pag., +371 64062432, www.igatespils.lv, 57°22'48", 24°41'11"
  - 2** Lauku māja "Dzirnupes", Viļķenes pag., +371 26408465, www.dzirnupes.lv, 57°36'50", 24°40'44"
  - 3** "Norīņi", Limbažu pag., +371 29827007, www.norini.lv, 57°31'28", 24°40'44"
  - 4** Lādezers pamatskolas internāts, Lādezers, Limbažu pag., +371 26446476, 57°25'18", 24°41'35"
  - 5** "Jokas", Limbažu pag., +371 64070801, 29132456 www.jokas.com, 57°24'27", 24°44'9"
  - 6** Brīvdienu māja "Medņi", Vidrižu pag., +371 26565914, www.spekozols.lv, 57°22'41", 24°38'16"
  - 7** "Punkas", Vidrižu pag., +371 26552293, 57°18'37", 24°38'17"



**1** **Ēdināšana**  
Igates pils dzirnavu krodziņš, Igate, Vidrižu pag., +371 64062432, www.igatespils.lv, 57°22'48", 24°41'11"



Limbaži

Velomaršruts ved cauri Hanzas pilsētai Limbažiem pa koplietošanas ceļiem, veloceliņš iet paralēli pilsētas apvedceļam. Pilsētā izvietoti lielformāta stendi ar informāciju par apskates objektiem un tūrisma infrastruktūru. Pietiekams ēdināšanas pakalpojumu sniedzēju skaits. Iespējams veikt veloremontu vai iegādāties nepieciešamās detaļas. Bankomāti, interneta pieejas un Wi-Fi punkti. Regulāra autobusu satiksme ar Rīgu un reģiona kaimiņu pilsētām. Sezona laikā pilsētā var būt nepietiekams naktsmitņu nodrošinājums. Izbrauciens no pilsētas pa dabas taku gar Limbažu Liel ezeru.



7

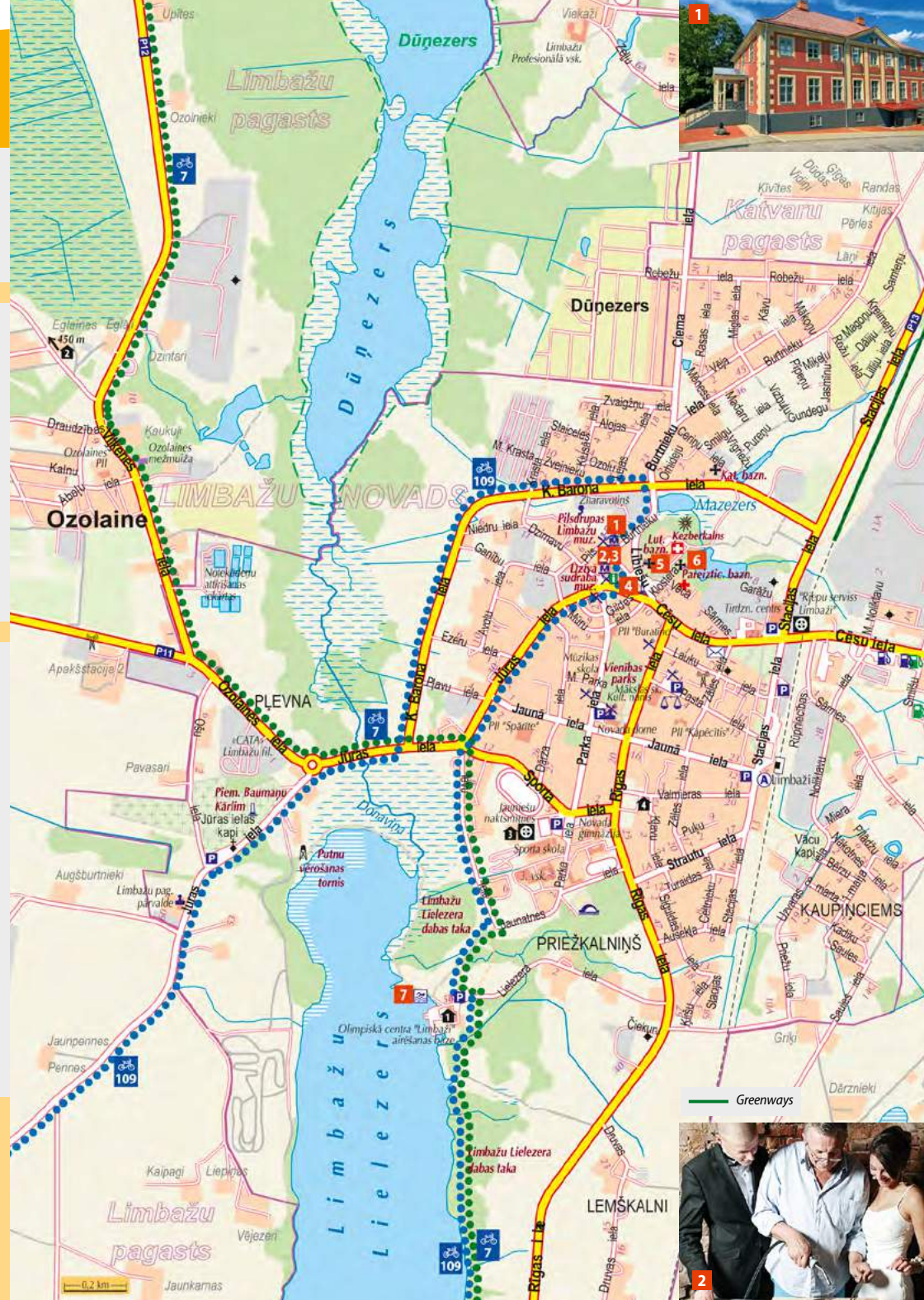
- 1** Limbažu muzejs, viduslaiku pilsdrupas un skatu tornis. Pilsētas un novada vēstures ekspozīcijas, tematiskās izstādes, Latvijas valsts himnas autoram Baumanu Kārlim veltīta ekspozīcija. Blakus muzejam vienīgā pils Latvijā, kurā saglabājušies gotikas perioda vārti. Bijusi Rīgas arhibīskapa rezidence. Burtnieku iela 7, Limbaži, +371 64070632, 57°30'56", 24°42'49"
- 2** Dzīvā sudraba muzejs. Rotaslietas, lielformāta mākslas darbi, tostarp unikālā "Nākotnes pils 3001", kas veidota no vairāk nekā 30 kg sudraba. Jādomā, ka citur pasaulē tik liela apjoma sudraba darbus redzēt nevar. Iespēja redzēt darba procesu un līdzdarboties. Burtnieku iela 4, Limbaži, +371 29356858, www.sudrabamuzejs.lv, 57°30'55", 24°42'50"
- 3** Sienu gleznojumi Vecajā rātsnamā. 18. gs. otrajā pusē celtas ēkas mansarda stāva zālēs atjaunoti grezni vēlinā rokoko perioda interjeri un sienu gleznojumi. Burtnieku iela 4, Limbaži, +371 64070608, 57°30'55", 24°42'50"

- 4** Vecais ugunsdzēsēju depo. Eleganta t. s. ķieģeļu stila celtnē, iespēja uzkāpt torni 14 m virs pilsētas, ekspozīcija par ugunsdzēsības vēsturi. Torņa iela 3, Limbaži, +371 64070632, 57°30'53", 24°42'51"
- 5** Limbažu luterāņu baznīca. Zviedru laiku lieciniece, valsts nozīmes agrīnā baroka piemineklis. Baznīcas dārzā Latvijas Brīvības cīņās kritušajiem veltīts piemineklis. Dailes iela 2, Limbaži, +371 29430665, 57°30'54", 24°42'55"
- 6** Kristus Apskaidrošanas pareizticīgo baznīca. Greznā neobizantiešu stila baznīca (1903. g.) izvietojusies Livonijas laika klostera teritorijā un ir lielākā pareizticīgo baznīca Vidzemē ārpus Rīgas. Klosters iela 8, Limbaži, +371 26049992, 57°30'54", 24°43'11"
- 7** Limbažu Liel ezera pludmale un dabas taka. Iekārtota smilšaina pludmale un peldvietas, bērnu rotaļu laukums un sporta laukumi. Laivu un ūdensvelosipēdu noma. Aktīvai atpūtai izveidota 3,6 km gara taka. +371 26142812, 57°30'12", 24°42'11"

**i** Limbažu novada tūrisma informācijas centrs  
Torņa iela 3, Limbaži, +371 64070608, tic@limbazi.lv, www.visitlimbazi.lv, 57°30'55", 24°42'51"

- Naktsmitnes**
- h** Olimpiskā centra "Limbaži" airēšanas bāze, Liel ezera iela 33, Limbaži, +371 26425645, 57°30'8", 24°42'18"
  - h** "Norīni", Limbažu pag., Sporta iela 8, Limbaži, +371 29827007, www.norini.lv, 57°31'28", 24°40'44"
  - h** Jauniešu naktsmitnes, Sporta iela 3, Limbaži, +371 28702491, www.oclimbazi.lv, 57°30'27", 24°42'31"
  - h** Limbažu novada ģimnāzijas kopmitnes, Rīgas iela 23, Limbaži, +371 29206135, 57°30'30", 24°42'54"

- Ēdināšana**
- Bistro "Namma",** Pasta iela 1, Limbaži, 57°30'42", 24°43'2"
  - Picērija "Pica Luļū",** Rīgas iela 8, Limbaži, +371 64022858, 57°30'46", 24°42'57"
  - Pilsmuižas krodiņš,** Burtnieku iela 7, Limbaži, +371 64021914, 57°30'56", 24°42'50"
  - Kafejnīca "Tonuss",** Parka iela 18, Limbaži, +371 29266202, 57°30'41", 24°42'45"
  - Kafejnīca "Tornis",** Torņa iela 1, Limbaži, +371 64022400, 57°30'53", 24°42'50"
  - Krogs "Trīs kambari",** Baumanu Kārļa laukums 3, Limbaži, +371 64070711, 57°30'52", 24°42'46"
  - Kafejnīca "Viesis",** Rīgas iela 16, Limbaži, +371 29487004, 57°30'38", 24°42'48"
  - Velodarbība, velonoma "Velo Eko &,"** Sporta iela 3, Limbaži, +371 26589139, 57°30'28", 24°42'31"
  - Remonts "Riepu serviss Limbaži",** Stacijas iela 1, Limbaži, +371 29391335, www.rsl.lv, 57°30'48", 24°43'24"



Greenways



2



1

Limbaži – Bīriņi – Saulkrasti – Skultes muiža – Limbaži (90 km)

Latvijas vietējās nozīmes velomaršruts 93 km kopgarumā, ko ieteicams veikt 2–3 dienās. Maršruts marķēts ar zīmēm nr. 109. Norēķinus iespējams veikt pārsvarā skaidrā naudā, bankomāti ir Limbažos un Saulkrastos. Maršrutā galvenokārt asfaltēti ceļi ar vidēju autosatiksmi. Ir 5 km garš grantēts ceļš posmā Limbaži–Saulkrasti. No Rīgas līdz Saulkrastiem regulāra un ērta vilcienu satiksme, vagonos iespējams novietot velosipēdus. Maršrutā iespējama nakšņošana un maltiņu ieturēšana arī pilis un muižas.



**1** **Saulkrastu kūrorts**, atpūtnieku iecienīta vieta jau kopš neatminamiem laikiem. Neibāde dibināta 1823. gadā, kad divi baroni – Bīriņu barons Aleksis fon Pistolkorss un Lēdurgas barons Kārlis fon Reiterns – netālu no Pēterupes uzcēla pirmās vasarnīcas. Saulkrastu estrādes parkā apskatāms pieminekļis Lēdurgas baronam Reiternam, kurš 19. gs. sākumā nodibināja Neibādes peldvietu. 57°16'4", 24°24'43"

**2** **Skultes muižas parks**. Tā veidošanu 18. gs. 40. gados sāka barons fon Sulcens. Savulaik izcila baroka perioda muižas centra kompleksa sastāvdaļa.

**3** **Mājas saldējums**. Gogelmogela plombīrs no mājas vistu olu dzeltenumiem, saldā krējuma, piena. "Ceplīši", Stiene, Skultes pag., +371 29177990, 57°25'36", 24°31'12"

**4** **Veselības augu brīvdabas funkcionālā ekspozīcija**. Vidzemē plašākā ārstniecības augu brīvdabas ekspozīcija. "Avotiņi", Limbažu pag., +371 29479172, 57°28'32", 24°36'27"

**5** **Lidlauks "Limbaži"**. Izklaides lidojumi. Langači, Limbažu pag., <http://langaci.wordpress.com>, +371 29383608, 57°29'5", 24°40'12"

**6** **Limbažu viduslaiku pilsdrupas un Limbažu pilsmuiža**. Pils, vēlākā Rīgas arhibīskapa rezidence, būvēta 13. gs. pirmajā pusē, sagrauta 1944. gadā. Savukārt 1830. gadā uz pilskalna dienvidu nogāzes klasicisma stilā celta Rīgas rātes jaunā pils Limbažos (sk. arī 11. atvērumu).

**7** **Igates pils**. 1765. gadā Igates īpašnieks bija vēlākais Rīgas ģenerālgubernators īru izcelsmes muižnieks Georgs Brauns. Mainoties īpašniekiem, 19. gs. 80. gados barons fon Pistolkorss uzcēla jaunu dzīvojamu ēku. Pils kompleksā atradās moderns alus brūzis, mūsdienās tajā pilda dzirdo pazemes ūdeni (sk. arī 10. atvērumu).

**8** **Bīriņu pils**. Muižas centru 18. gs. 90. gados izveidoja grāfs Ludvigs Augusts Mellīns, ievērojams Krievijas impērijas militārais kartogrāfs. Jauno pili 19. gs. 60. gados cēla barons Augusts fon Pistolkorss. Ir versijas par arhitektu – ka ēka pasūtīta pie Rīgas arhitekta F. V. Heses vai ka ēkas projekts atvests no Miņhenes. Ēka izpelnījās laikabiedru visaugstāko novērtējumu, tās arhitektūrā vērojams stilu sajaukums (sk. arī 13. atvērumu).

**i** **Saulkrastu tūrisma informācijas centrs**  
Ainažu iela 13b, Saulkrasti,  
+371 67952641, [tic@saulkrasti.lv](mailto:tic@saulkrasti.lv),  
[www.visitsaulkrasti.lv](http://www.visitsaulkrasti.lv),  
57°16'4", 24°24'43"

**i** **Limbažu novada tūrisma informācijas centrs**  
Torņa iela 3, Limbaži,  
+371 64070608,  
[tic@limbazi.lv](mailto:tic@limbazi.lv),  
[www.visitlimbazi.lv](http://www.visitlimbazi.lv),  
57°30'55", 24°42'51"

**Naktsmitnes**

**1** "Lādes ezers",  
Limbažu pag., +371 26544667,  
57°25'36", 24°41'28"

**2** Brīvdienu māja "Kundziņi",  
Vidrižu pag., +371 29144380,  
[www.kundzini.lv](http://www.kundzini.lv),  
57°19'9", 24°35'23"

**3** Atpūtas komplekss  
"Meža salas",  
Limbažu pag., +371 29122133,  
[www.mezasalas.lv](http://www.mezasalas.lv),  
57°28'50", 24°33'47"

**4** "Jumpravmuiža",  
Limbažu pag., +371 26302213,  
57°28'49", 24°35'48"

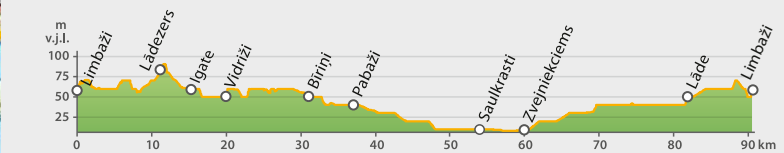
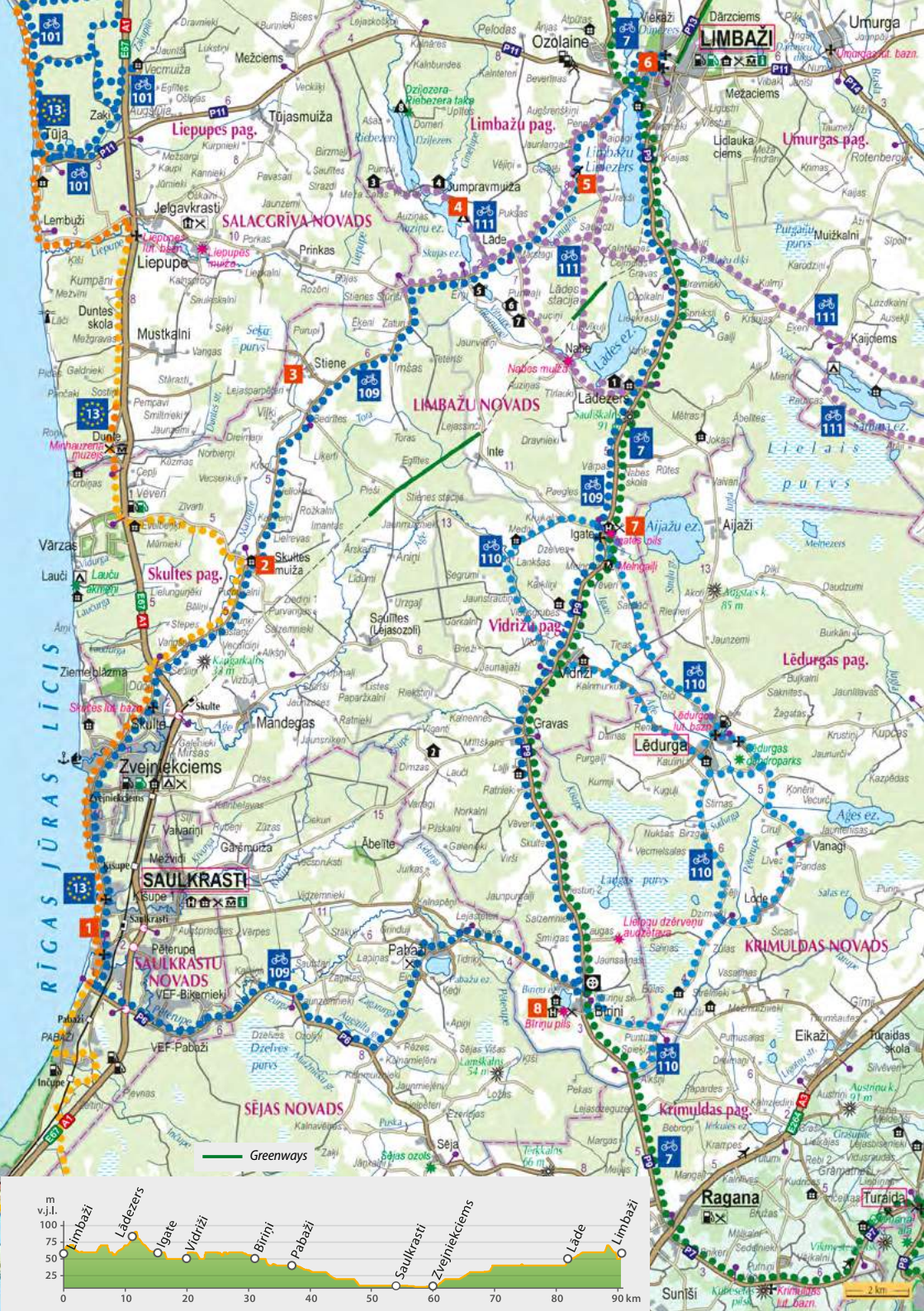
**5** "Brunķiši",  
Limbažu pag., +371 29379572,  
57°26'59", 24°37'5"

**6** "Purmalī", Limbažu pag.,  
+371 29119780,  
[www.purmaliviss.lv](http://www.purmaliviss.lv),  
57°26'42", 24°38'4"

**7** Lauku māja "Lauciņi",  
Limbažu pag., +371 29466955,  
57°26'37", 24°38'31"

**8** "Dziļezers", Limbažu pag.,  
+371 26179055,  
57°30'8", 24°34'53"

**Naktsmitnes, ēdināšanas iespējas un velononu, veloservisu sk. arī 04.–06., 10., 11. un 13. atvērumā**



**Biriņi – Ragana – Krimulda – Turaida – Sigulda – Stīveri (33 km)**

No Birīņiem līdz Turaidai ir velobraucējiem ērti izmantojami autoceļi. Posmā līdz Raganai jārēķinās ar augstu satiksmes intensitāti, Raganā jāievēro piesardzība, šķērsojot autoceļu A3. Raganā pieejamas naktsmītnes, krodziņš, veikals, banksas automāts un degvielas uzpildes stacija. No šejienes ir ērta autobusu satiksme ar Rīgu un ar Valmieru un Valku pretējā virzienā. Turpinot ceļu Turaidas virzienā, sākas Gaujas nacionālā parka teritorija. Tas ir vecākais un lielākais nacionālais parks Latvijā, kas pirms 40 gadiem izveidots, lai aizsargātu Gaujas senielejas dabas vērtības.



**1 Laugas purvs** atjaunots, audzējot lielu dzērvenes. Ekskursijām (IV–XI) piedāvā dabisko purvu ar akaciēm. Dažādu ogu, augļu sukāžu un sīrupu ražotne "Vērdiņos", degustācijas, veselības produktu tirdzniecība. Birīņi, Vidrižu pag., +371 26485589, 26128457, www.spats.lv, 57°15'58", 24°41'25"

**2 Birīņu pils un restorāns.** Romantiska, ar mīlestību radīta vieta tuvu Rīgai, Siguldai un Saulkrastu pludmalei. Pils celta 1860. gadā, to ieskauj gleznaini parki, ezeri un muižas ēkas. Veselībai kalpo dažādas pirtis, zirgu izjādes un izbraucieni ar laivām, pastaigas pa seno parku takām. Omulīgajā pagrabā Velvju zālē izveidots restorāns. Birīņi, Vidrižu pag., +371 64024033, www.birinupils.lv, 57°14'39", 24°39'33"

**3 Krimuldas baznīca** ir vecākā baznīca Latvijā. Pēc Kubeseles iekarošanas 1205. gadā vācu ordenis uzcēla baznīcu, kas vairākkārt atjaunota un pārbūvēta (17. gs. vidus, 20. gs. sākums) un stāv vēl šodien. "Mācītāja māja", Krimuldas pag., +371 29558822, www.krimuldasbaznica.lv, 57°9'49", 24°46'7"

**4 Kubeseles dabas taka** 3,6 km garumā sākas pie Krimuldas baznīcas un ved cauri neskartai dabai kopā ar Runtņupītes čalošanu gar lībiešu valdnieka Kaupo kapu. Pie baznīcas apskatāms Krimuldas Kaupo liliņas labirints. Krimuldas pag., +371 29558822, www.krimuldasbaznica.lv, 57°9'49", 24°46'7"

**5 Atpūtas komplekss "Reiņa trase".** Kalnu un distanču slēpošanas trase ziemā, 9 bedrīšu golfa laukums, velomaršruti, šķēršļu josla, vasaras dēļi un slēpes. "Kalnzaki", Krimuldas pag., +371 29272255, www.reinatrase.lv, 57°10'47", 24°49'3"

**6 Turaidas muzejrezervāts.** Latvijas apmeklētākais muzejs, ekspozīcijas par arheoloģijas, kultūras un mākslas vēsturi 1000 gadu garumā. Viduslaiku pils un baznīca, Gaujas lībieši, senais muižas centrs un Dainu kalns – katrs stāsta savu stāstu. Turaidas iela 10, Sigulda, +371 67972376, www.turaida-muzejs.lv, 57°11'13", 24°50'52"



**i** Limbažu novada tūrisma informācijas centrs  
Torņa iela 3, Limbaži, +371 64070608, tico@limbazi.lv, www.visitlimbazi.lv, 57°30'55", 24°42'51"

**i** Siguldas novada tūrisma informācijas centrs  
Ausekļa iela 6, Sigulda, +371 67971335, info@sigulda.lv, www.tourism.sigulda.lv, 57°9'11", 24°51'13"

**Naktsmītnes**

**1 "Biriņu pils",** Birīņi, Vidrižu pag., +371 64024033, www.birinupils.lv, 57°14'39", 24°39'33"

**2 "KABA",** Puķu iela 2, Sigulda, +371 67971852, www.hostelkaba.lv, 57°8'25", 24°49'4"

**3 SPA "Ezeri",** restorāns, "Ezeri", Siguldas nov., +371 67973009, www.hotelezeri.lv, 57°7'55", 24°51'15"

**4 Brīvdienu māja "Dālderī",** Birīņi, Vidrižu pag., +371 29110248, 57°14'49", 24°39'21"

**5 Atpūtas komplekss "Raganas Ligzda",** Vārpu iela 1, Ragana, +371 26470500, www.raganaslīdzda.lv, 57°10'48", 24°42'39"

**6 "Reiņis",** Krimuldas pag., +371 29272255, www.reinatrase.lv, 57°10'47", 24°49'3"

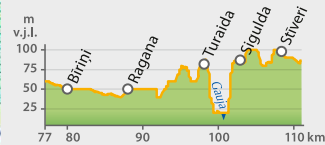
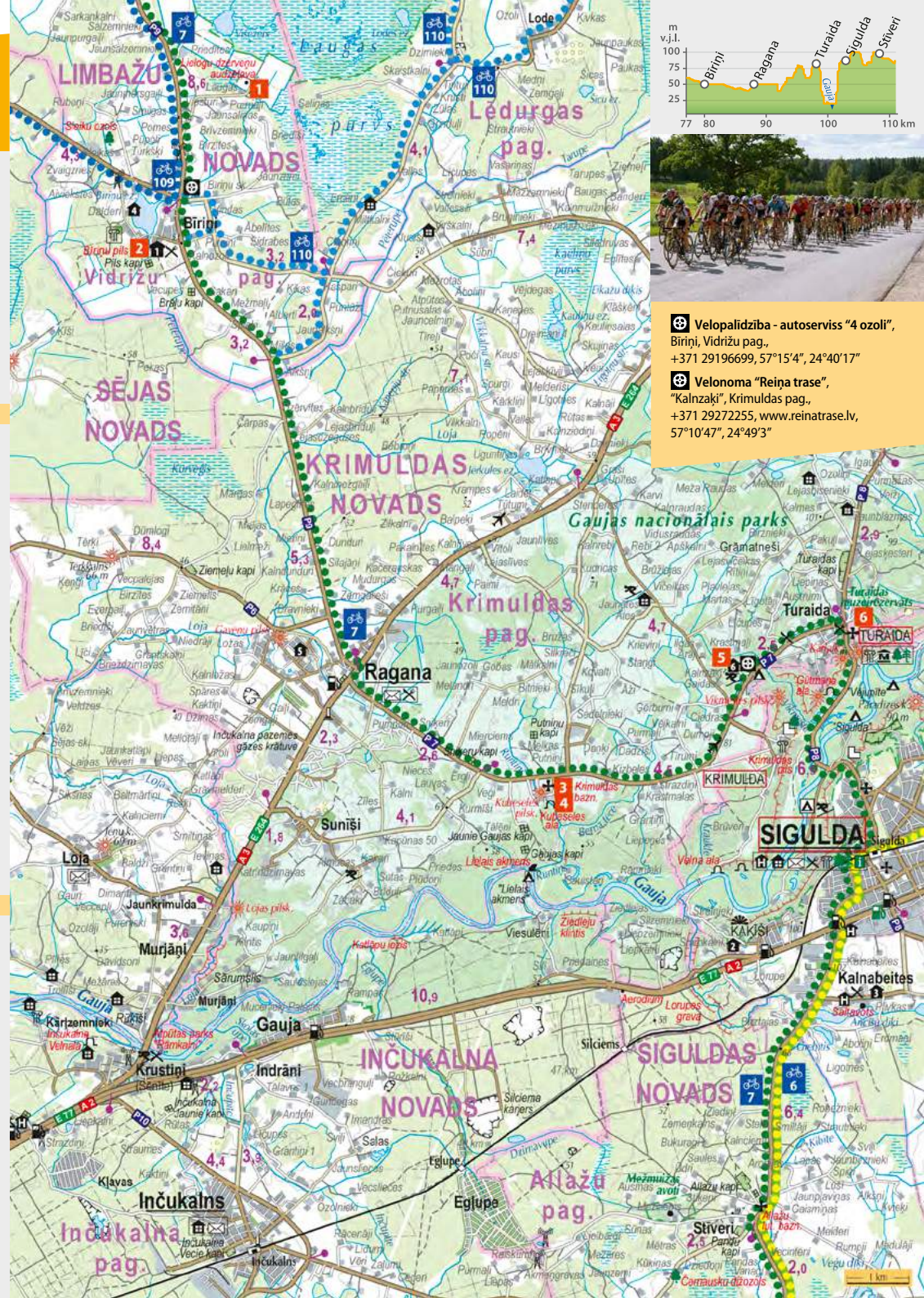
**Ēdināšana**

**Biriņu pils krodziņš un restorāns,** Birīņi, Vidrižu pag., +371 64024033, www.birinupils.lv, 57°21'47", 24°41'38"

**Krodziņš "Raganas Kēķis",** Ragana, Krimuldas pag., +371 67972266, 29117021, www.raganaskekis.lv, 57°10'47", 24°42'48"

**"Reiņa Cafe", "Kalnzaki",** Krimuldas pag., +371 29272255, www.reinatrase.lv, 57°10'47", 24°49'3"

**Restorāns "Kungu Rija",** Turaidas–Raganas ceļa 1. km, Krimuldas pag., +371 67971473, www.kungurija.lv, 57°11'3", 24°49'53"



- 6** Velopalīdzība - autoserviss "4 ozoli", Birīņi, Vidrižu pag., +371 29196699, 57°15'4", 24°40'17"
- 6** Velonoma "Reiņa trase", "Kalnzaki", Krimuldas pag., +371 29272255, www.reinatrase.lv, 57°10'47", 24°49'3"

**Sigulda**

Siguldā ceļš ved cauri dziļākajai upes ielejai Baltijā – Gaujas senlejai, kas tieši pie Siguldas sasniedz savu maksimālo dziļumu – 80 m, tāpēc riteņbraucējiem jārēķinās ar nobraucieni un pēc tam kilometru garu kāpumu senlejas pretējā pusē. Siguldas interesantākās un skaistākās vietas savieno 10 km garš velosceļiņš. Pilsētā izvietoti informācijas stendi un atpūtas vietas ar velosipēdu novietnēm. Pieejamas vairāk nekā 20 dažāda veida naktsmitnes, velosipēdu noma un serviss. Ērta pieeja publiskajam transportam – vienā ēkā atrodas autoosta un stacija ar augstajiem peroniem.



**1 Gūtmaņa ala.** Baltijas lielākā ala – grota. Senākais tūrisma objekts Latvijā. Uz alas dzelzēno smilšakmeņu sienām saglabājušies uzraksti no 17. gs. Šeit aizsākusies leģenda par Turaidas Rozi. Sigulda, 57°10'34", 24°50'34"

**2 Livonijas ordeņa Siguldas pils.** Pils celta 1207. gadā kā *castellum* tipa cietoksnis, vēlāk pārbūvēta par konventa tipa celtni. 2012. gadā atjaunota. Pili iespējams piedzīvot ceļojumu Livonijas ordeņa brāļu ikdienā: satikt īstu ordeņa brāli bruņinieku, izmēģināt viņa kara cirvi, šķēpu, loku un bultas vai arī doties skatu tornī un paraudzīties uz Gaujas senleju no augšas. Pils iela 18, Sigulda, +371 67971335, www.tourism.sigulda.lv, 57°9'59", 24°50'59"

**3 Siguldas Jaunā pils.** Celta 1878. gadā neogotikas stilā kā muižas īpašnieku Kropotkinu dzīvojamā mājā. Līdz mūsdienām saglabājušās vairākas ēkas. Kopš 1993. gada pili atrodas Siguldas novada Dome. Pils iela 16, Sigulda, +371 67971335, www.tourism.sigulda.lv, 57°9'55", 24°51'0"

**4 Gaisa trošu ceļš pār Gauju.** Vienīgais trošu ceļš Baltijā ar trosi 1020 m garumā un 42 m virs upes. Drosmīgākie tiek aicināti izmēģināt gumijlēksanu no vagoniņa, kas tiek apstādīnāts tieši virs Gaujas. Poruka iela 14, Sigulda, +371 67972531, www.bungee.lv, 57°9'52", 24°50'45"

**5 Piedzīvojumu parks "Tarzāns".** Baltijā lielākais brīvdabas piedzīvojumu parks, radeļu trase, kokos izvietotas šķēršļu trases lieliem un maziem, krēslu pacelājs, katapultas un bērnu gumijlēksanas batuti. Kafējnicna. Ziemā – slēpošanas trases. Peldu iela 1, Sigulda, +371 27001187, www.tarzans.lv, 57°9'35", 24°50'19"

**6 Bobsleja un kamanīņu trase "Sigulda".** Baltijā vienīgā bobsleja un kamanīņu trase. Tās ātrumu un adrenalīnu iespējams izbaudīt ne tikai profesionāliem sportistiem, jo nobraucieni ar bobu ir pieejami katram! Šveices iela 13, Sigulda, +371 29185351, www.bobtrase.lv, 57°9'3", 24°50'27"



**i** Siguldas novada tūrisma informācijas centrs  
Ausekļa iela 6, Sigulda,  
+371 67971335, info@sigulda.lv,  
www.tourism.sigulda.lv,  
57°9'11", 24°51'13"



**Naktsmitnes un ēdināšana**

**1 "Kaķu māja", bistro,**  
Pils iela 8, Sigulda,  
+371 29150104, 26616997,  
www.cathouse.lv, 57°9'23", 24°51'6"

**2 "Sigulda", restorāns,**  
Pils iela 6, Sigulda, +371 67972263,  
www.hotelsigulda.lv,  
57°9'20", 24°51'9"

**3 "Pils",**  
Pils iela 4b, Sigulda,  
+371 67709625, www.hotelpils.lv,  
57°9'16", 24°51'12"

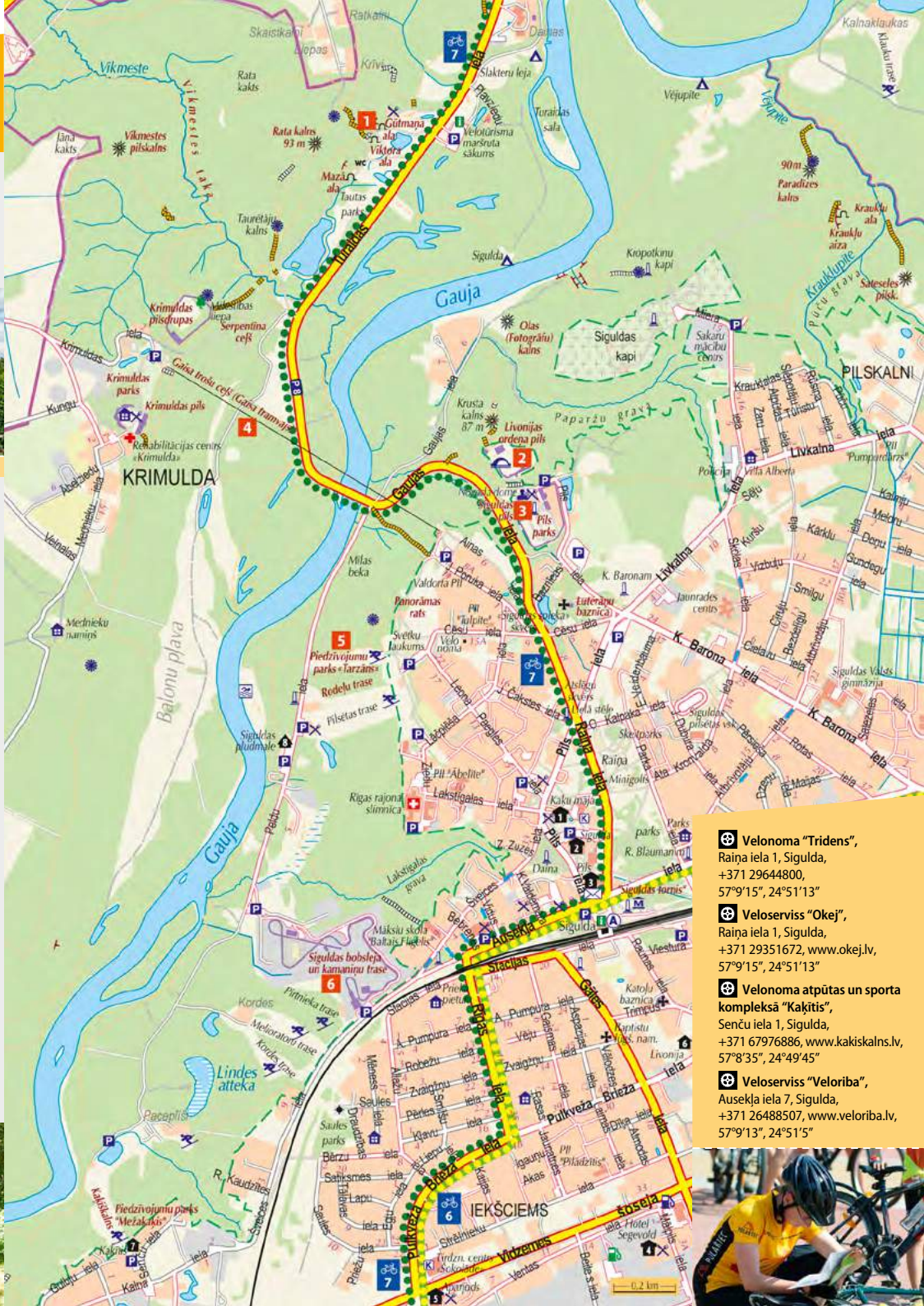
**4 "Segevoid", restorāns,**  
Mālpils iela 4b, Sigulda,  
+371 67974848,  
www.hotelsegevoid.lv,  
57°8'37", 24°51'26"

**5 "Aparjods", restorāns,**  
Ventas iela 1a, Sigulda,  
+371 67972230, www.aparjods.lv,  
57°8'29", 24°50'41"

**6 "Livonija",**  
Pulkveža Briēža iela 55b, Sigulda,  
+371 67973066,  
www.livonija.visis.lv,  
57°8'58", 24°51'34"

**7 "Kakītis", krodziņš,**  
Senču iela 1, Sigulda,  
+371 67976886, www.kakitis.lv,  
57°8'35", 24°49'45"

**8 "Siguldas pludmale",**  
Peldu iela 2, Sigulda,  
+371 29244984, www.makars.lv,  
57°9'27", 24°50'12"



**9 Velonoma "Tridens",**  
Raina iela 1, Sigulda,  
+371 29644800,  
57°9'15", 24°51'13"

**10 Veloserviss "Okei",**  
Raina iela 1, Sigulda,  
+371 29351672, www.okei.lv,  
57°9'15", 24°51'13"

**11 Velonoma atpūtas un sporta kompleksa "Kakītis",**  
Senču iela 1, Sigulda,  
+371 67976886, www.kakiskalns.lv,  
57°8'35", 24°49'45"

**12 Veloserviss "Veloriba",**  
Ausekļa iela 7, Sigulda,  
+371 26488507, www.veloriba.lv,  
57°9'13", 24°51'5"



## Stīveri – Allažmuīža – Plānupe – Ropaži – Kangari – Kākciems (33 km)

Ropažu novads atrodas tuvu Rīgai. Ērta nokļūšana pa P4 ceļu, taču ieteicams izmantot Greenways jeb "zaļo ceļu", kas izveidots bijušā dzelzceļa Rīga–Ērgļi vietā. Piedāvājam dažāda rakstura un garuma velomaršrutus. Ropažu centrā atrodas bankomāts, kafējnīca, iespējams iegādāties nepieciešamo veloaprīkojumu, apskatīt vēsturiskus objektus un iznomāt velosipēdus. Naktmītnes Lielās Juglas krastos.



**1** Allažu dabas takas vijas gar dabas un kultūrvēsturiskiem objektiem, īpaši aizsargajām dabas teritorijām. Allažu jeb Stīveru baznīca, Kaļķugravas jeb Mežmuīžas avoti, Černausku kultakmens un Černausku dižakmens, Ezernieku karsta kritenes – ezers, kas reizi piecos gados pazūd un pēc laika no jauna parādās. Allaži, +371 29262489, 57°6'13", 24°49'27"

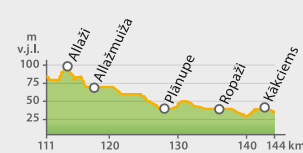
**2** Ropažu pilsdrupas. Ropažu (Rodenpois) pils bija Vācu ordeņa Livonijas atzara pils, celta 1322. gadā. 1559. gadā Livonijas kara laikā pili nodedzināja Maskavijas karaspēks. 17. gs. sākumā pils vēl apdzīvota, bet jau 1623. gadā bijusi sagruvusi. Pils mūru akmeņi izmantoti Ropažu muižu celtniecībai. 56°58'45", 24°37'46"

**3** Ropažu mācītājmuīža. Pašreizējā mācītājmuīža celta 1804. gadā uz iepriekšējās koka mācītājmuīžas pamatiem un ir izcils klasicisma arhitektūras piemineklis Latvijā. Iespēja pārnakšņot. "Pilskalni", Ropaži, +371 29422823, 56°58'46", 24°37'50"

**4** Ropažu baznīca. Pēdējā koka baznīca Ropažos celta 1775. gadā, un tās vietā 19. gs. beigās būvēta mūra baznīca no laukakmeņiem un ķieģeļiem, kas Ropažos atrodas vēl mūsdienās. "Pilskalni", Ropaži, +371 29422823, 56°58'46", 24°37'50"

**5** Kangaru dzelzceļa stacija. Atklāta 1935. gada 26. novembrī uz Rīgas–Ērgļu dzelzceļa līnijas (tagad Greenways). Stacijas ēka pēc V. Ozoliņa projekta celta 1937. gadā. Kopš 2007. gada vilcieni te vairs nekursē. 56°56'15", 24°36'38"

**6** Natura 2000 teritorija – dabas liegums "Lielie Kangari" (1972,4 ha) ietver lielāko osu grēdu Latvijā – Lielos Kangarus, Kangaru ezeru, Lielkangaru purvu un mežus. Pēc nostāstiem, purva minerālālā jeb Burkalniņā slēpušies lielceļa laupītāji, arī laupītājs Kaupēns. 56°55'58", 24°37'46"



**i** Siguldas novada tūrisma informācijas centrs  
Ausekļa iela 6, Sigulda,  
+371 67971335, info@sigulda.lv,  
www.tourism.sigulda.lv,  
57°9'11", 24°51'13"

Ropažu novada tūrisma informācijas punkts  
Sporta iela 2, k. 2, Ropaži,  
+371 67918580,  
turisms@ropazi.lv, www.ropazi.lv,  
www.facebook.com/RopazuNovadaPasvaldiba  
56°58'30", 26°38'13"

## Naktmītnes

**+** Atpūtas komplekss "Sauleskalns", Zaķumuīža, Ropažu nov., +371 29403887, 26301327, www.sauleskalns.lv, 56°58'5", 24°30'41"

**+** "Zeltītes", Upešuzī, Ropažu nov., +371 26113617, 29185293, www.zeltites.viss.lv, 56°58'14", 24°41'16"

## Ēdināšana

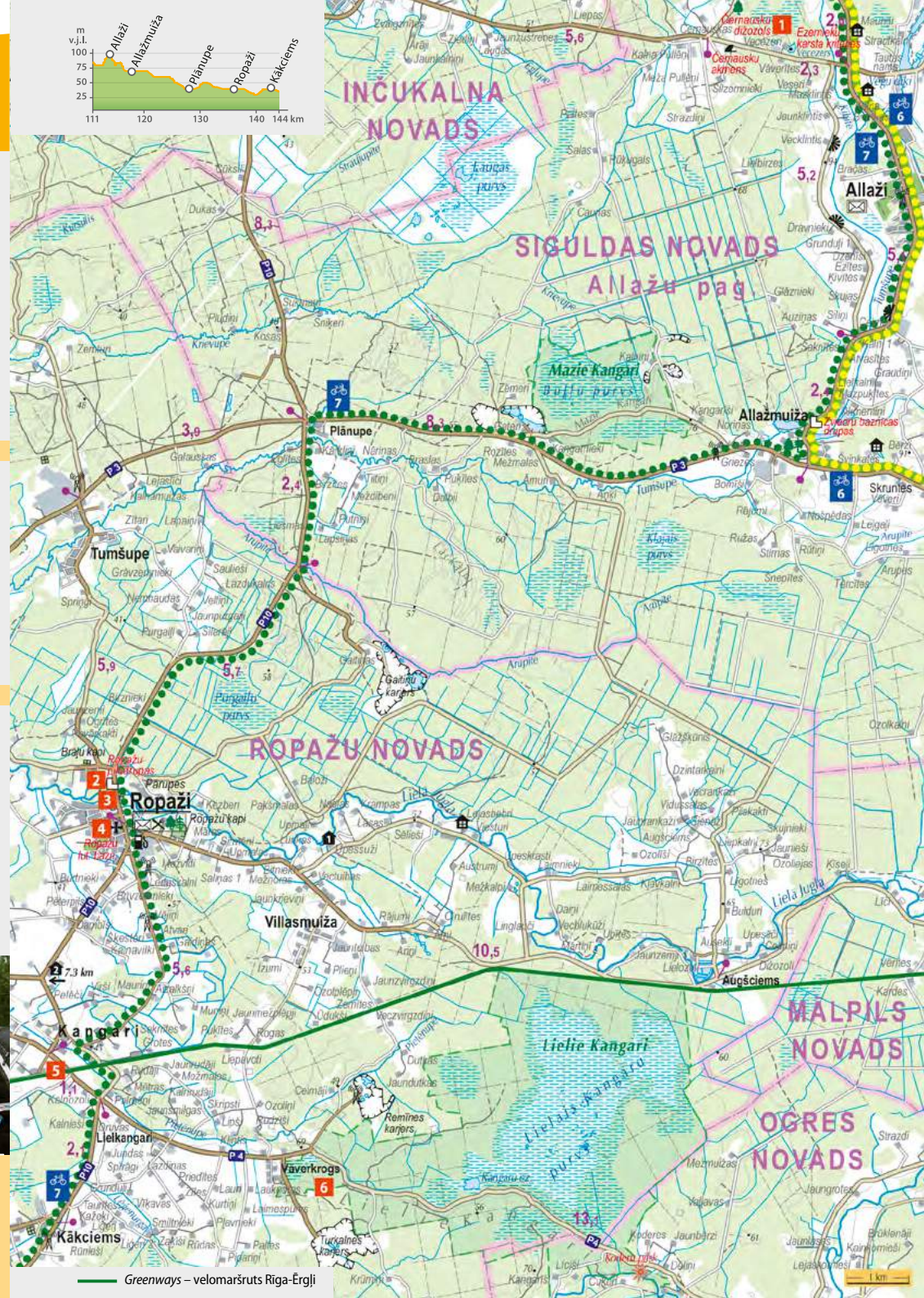
Krogs "Vēja ligzda", "Brīvnieki", Ropaži, +371 67918321, 56°58'26", 24°38'1"

Kafējnīca "Pie Jāna", Rīgas iela 4, Ropaži, +371 67918305, www.liepavoti.lv, 56°58'23", 24°38'1"

Kafējnīca "Waldenrode", Parka iela 4, Zaķumuīža, Ropažu nov., +371 67958464, 56°58'6", 24°29'21"



**+** Velonoma biedrība "Aktīvi vecāki Ropažu novadam", Sporta iela 2, k. 2, Ropaži, +371 29210007, 56°58'30", 26°38'13"





Kārciems – Tinūži – Ikšķile – Ogre – Ogresgals – Ķegums (46 km)

Maršruts ved pa līdzenu reljefu, tas vijas cauri pievilcīgajām Pieriņas pilsētiņām un maziem, sakoptiem ciemiem, gar likumotām upēm un gleznainiem laukiem. Šeit iepazīsiet Baltijas pirmās mūra celtnes drupas, Latvijas kūrortlaika arhitektūru un latviešu strēlnieku vēsturiskās kauju vietas pie Mazās Juglas. Gardēžiem būs iespēja nobaudīt ekoloģisko bērzu sulu vinu un vairāk nekā 30 dažādu garšu tradicionālos mājās sierus. Nogurušās kājas varēsiet veldzēt upju spirdziņojošos ūdeņos, lai ar jauniem spēkiem baudītu romantisko lauku ainavu.



- 1 **Ikšķiles novada kultūras mantojuma centrs "Tinūžu muiža".** Pamatekspozīcija veltīta latviešu strēlnieku kaujām pie Mazās Juglas upes 1917. gadā. Muzeja ekspozīcija apskatāmas fotogrāfijas, ieroči, uniformas un dažādi Mazās Juglas kauju vietās atrasti priekšmeti. Iespēja fotografēties karavīra formās. Tinūžu pag., +371 26669452, 56°52'5", 24°34'12"
- 2 **Karmela klosteris.** Pirmais kontemplatīvais klauzūras klosteris Latvijā kopš Baznīcas reformācijas laikiem 16. gs. Baskāju Karmela ordeņa māsu klosteris baznīca. Smilšu iela 15, Ikšķile, +371 29925047, www.karmeliti.lv, 56°50'30", 24°28'43"
- 3 **Ikšķiles baznīcas drupas uz Sv. Meinarda salas.** Vieta, kur pirms vairāk nekā 800 gadiem aizsākušies Latvijas un pat Eiropas nozīmes vēstures notikumi. To liecinieki ir vecākās sakrālās mūra celtnes drupas. Lai apskatītu drupas, uz salu var nokļūt ar laivu vai pārceltuvi. Valsts nozīmes arhitektūras un vēstures piemineklis. Daugavmala, Ikšķiles nov., 56°48'56", 24°30'4"

- 4 **Keramikas darbnīca "Sproģi".** Iespēja redzēt, kā no neilcas māla pikas top skaisti trauki, izdevība pašiem veidot dāvanīgas profesionālu keramiķu vadībā. Viestura aleja 6, Ogre, 56°48'30", 24°37'12"
- 5 **Ogres luterāņu baznīcas draudze** veidojās 20. gs. Baznīcas zvans atliets Rīgā, Svēnna zvanu lietuvē (1930. g.) Brīvības iela 51, Ogre, 56°49'2", 24°37'8"
- 6 **Normunda Labrenča mājas vīna darītava.** Vīna tapšanas process, degustācijas, iegāde. Madlienas iela 10, Ogre, +371 29415263, www.vinacels.lv, 56°49'2", 24°38'55"
- 7 **Ogres dolomītu krauja.** Unikāls dabas objekts ar paleontoloģisku nozīmi, jo tajā konstatētas dažādu senu jūras bezmugurkaulnieku un fosilo zivju atliekas. Visērtāk apskatīt no Ogres labā krasta, kad ūdens līmenis ir zems. Brīvības un Stirnu ielas krustojums, Ogre, 56°49'10", 24°39'23"
- 8 **Amatnieks Jānis Zviedris.** Meistars, balstoties uz Latgalē gūtajām zināšanām, gatavo svēpēto jeb melno keramiku. Netālu iekopts parks ar bruņurupuču statujām u.c. Rankas iela 17, Ogresgala pag., +371 26709556, 56°48'18", 24°44'7"

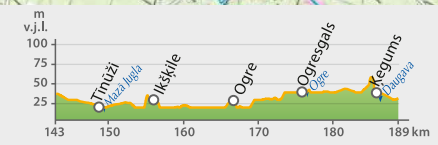
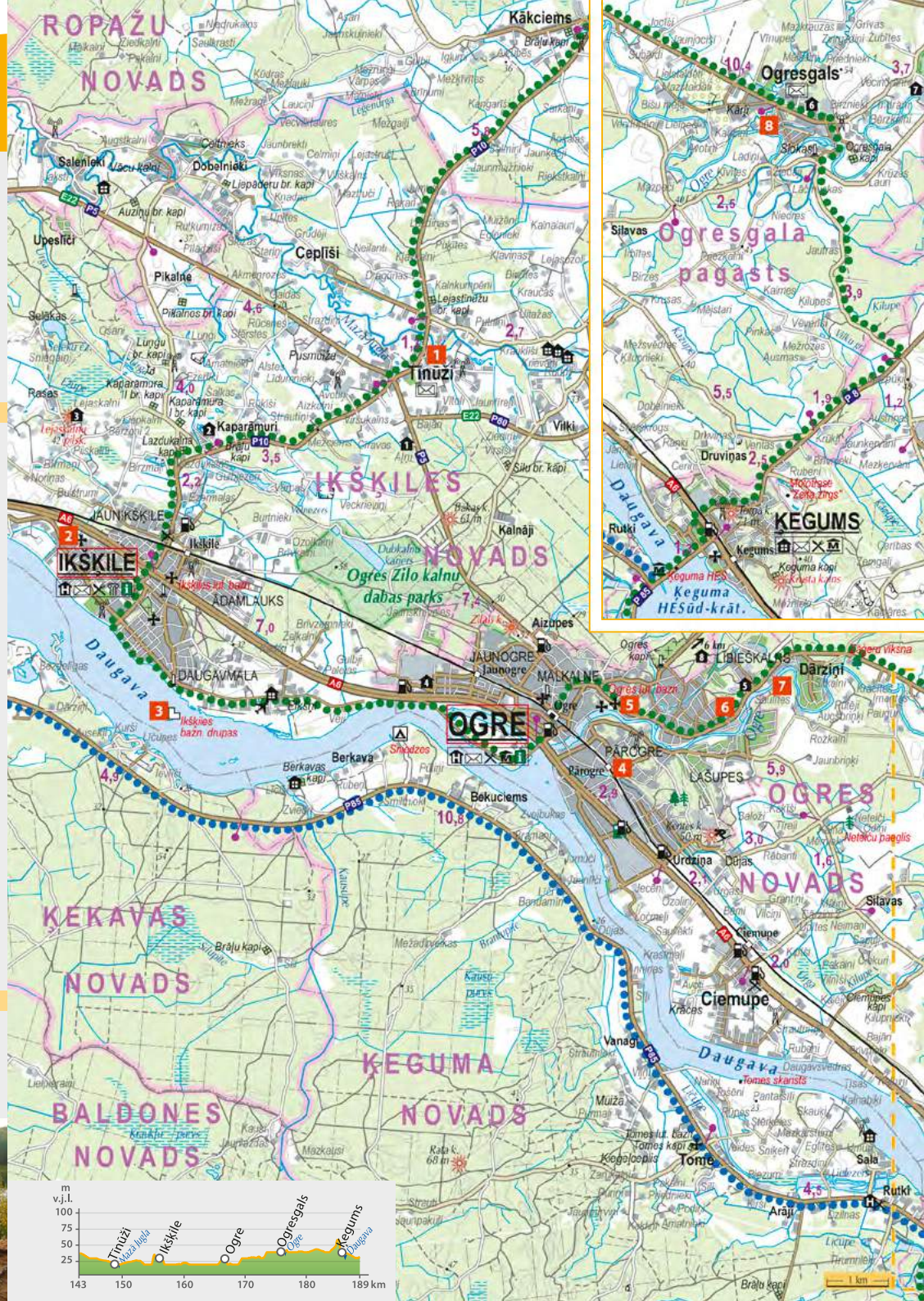
- I** Ogres un Ikšķiles tūrisma attīstības aģentūra  
Brīvības iela 12a, Ogre,  
+371 65071883, 29491685,  
info@latvijascents.lv,  
www.latvijascents.lv,  
56°48'54", 24°36'9"
- I** Ikšķiles tūrisma informācijas centrs  
Birzes iela 33, Ikšķile,  
+371 65027221, turisms@ikskile.lv,  
http://ikskile.lv/turisms,  
56°50'12", 24°29'42"

Naktsmitnes

- "Aļņi",** Ikšķiles nov., +371 29533635, www.alni.lv, 56°51'18", 24°33'57"
- "Kaku muiža",** Ikšķiles nov., +371 29479882, www.minka.lv, 56°51'32", 24°30'39"
- "Lejsakalni",** Ikšķiles nov., +371 29111696, 56°51'32", 24°28'23"
- Club 1934,** Ikšķiles iela 2, Ogre, +371 65021450, www.hotelclub1934.lv, 56°49'13", 24°34'9"
- Kuru bāze,** Brīvības iela 125, Ogre, +371 29448285, www.kursubaze.lv, 56°49'9", 24°39'16"
- Brīvdienu māja "Sprīdiši",** Ogresgala pag., Ogres nov., +371 65035283, 56°48'23", 24°44'36"
- "Indrāni",** Indrāni, Ogresgala pag., Ogres nov., +371 29242603, 56°48'33", 24°46'38"
- Atpūtas komplekss "Turbas",** Turkalne, Ikšķiles nov., +371 26154444, www.turbas.lv, 56°51'38", 24°42'42"

Ēdināšana

- "Dainas",** Jaunīkšķile, Ikšķiles nov., +371 65030709, www.dainugardumi.lv, 56°50'31", 24°30'4"



**Ikšķile un Ogre**

Maršruts ved gar Daugavas krastiem, paverot ainavisku skatu uz Latvijas likteņupi Daugavu un ļaujot paviesoties vienā no senākajām apdzīvotajām vietām Latvijā – Ikšķilē. Ikšķile un Ogre velobraucējiem ir viegli sasniedzama, izmantojot sabiedrisko transportu, jo abas pilsētas ar Rīgu savieno dzelzceļa līnija un regulāra autobusu kustība. Gan Ogrē, gan Ikšķilē iespējams ieturēt maltīti, iepirkties lielākos vai mazākos veikalos, nakšņot pašā pilsētas centrā vai mazā lauku sētā. Ērta piekļūšana pie apskates objektiem. Pilsētā ir bankomāti, bezmaksas Wi-Fi zonas.



6

**1** **Ikšķiles luterāņu baznīca.** Baznīca būvēta pēc P. Kundziņa projekta 1931.–1933. gadā. Padomju varas laikā ēka izmantota kā Latvijas Valsts bibliotēkas grāmatu glabātava. Baznīcā regulāri tiek rīkoti arī koncerti. Daugavas pr. 10, Ikšķile, +371 65030328, 56°50'10", 24°30'6"

**2** **Libertu – bērzu sulas un vīna pagrabs.** Interesenti laipni aicināti bērzu sulu pasaulē, kur jums pastāstīs par visu, ko var iegūt no bērza, – svaigu bērzu sulu, limonādi, sīrupu, vīnu, šampanieti un pat bērzu sulu stipro. Visi "Libertu" produkti tiek piedāvāti degustēšanai un iegādei. "Začu muiža", Daugavmala, Tinūžu pag., +371 29297469, http://libertu.lv, 56°49'12", 24°31'3"



5

**3** **Sierštelles – mājas siera ražotne.** Aplūko ražošanas procesu un degustē kādu no 31 dažādas garšas sieriem. Brīvības iela 12, Ogre, +371 26690077 www.sierstelle.lv, 56°48'53", 24°36'8"

**4** **Ogres vēstures un mākslas muzejs.** Divas pastāvīgās ekspozīcijas "Leģendārā Ogre" un "Ogre – peldu un gaisa kūrorts", kā arī periodiski mainītas tematiskās un mākslas izstādes. Brīvības iela 15, Ogre, www.ogremuzejs.lv, 56°49'2", 24°36'12"

**5** **Ogres pilsētas vēsturiskā apbūve un skvērs.** Brīvības iela Ogrē ir izcila ar 20. gs. 20.–30. gadu arhitektūras paraugiem. Par "pilsētas sirdi" dēvētais skvērs iekārtots, stilizēti attēlojot Ogres upes likumoto tecējumu, kā arī salas, kas veidotas kā puķudobes. Brīvības iela, Ogre, 56°49'0", 24°36'18"

**6** **Ogres gājēju tilts.** Lielākais lokveida tilts Latvijā – 94 m garš, 4,5 m plats. Būvēts 1966. gadā pār Ogres upi (projekta autori V. Salcvičs, J. Mēness, T. Vitkuss). Savieno Krasta ielu un J. Čakstes prospektu, Ogre, 56°48'55", 24°36'41"



**i** **Ogres un Ikšķiles tūrisma attīstības aģentūra**  
Brīvības iela 12a, Ogre, +371 65071883, 29491685, info@latvijacentrs.lv, www.latvijacentrs.lv, 56°48'54", 24°36'9"

**i** **Ikšķiles tūrisma informācijas centrs**  
Birzes iela 33, Ikšķile, +371 65027221, turisms@ikskpile.lv, http://ikskpile.lv/turisms, 56°50'12", 24°29'42"

**Naktsmītnes**

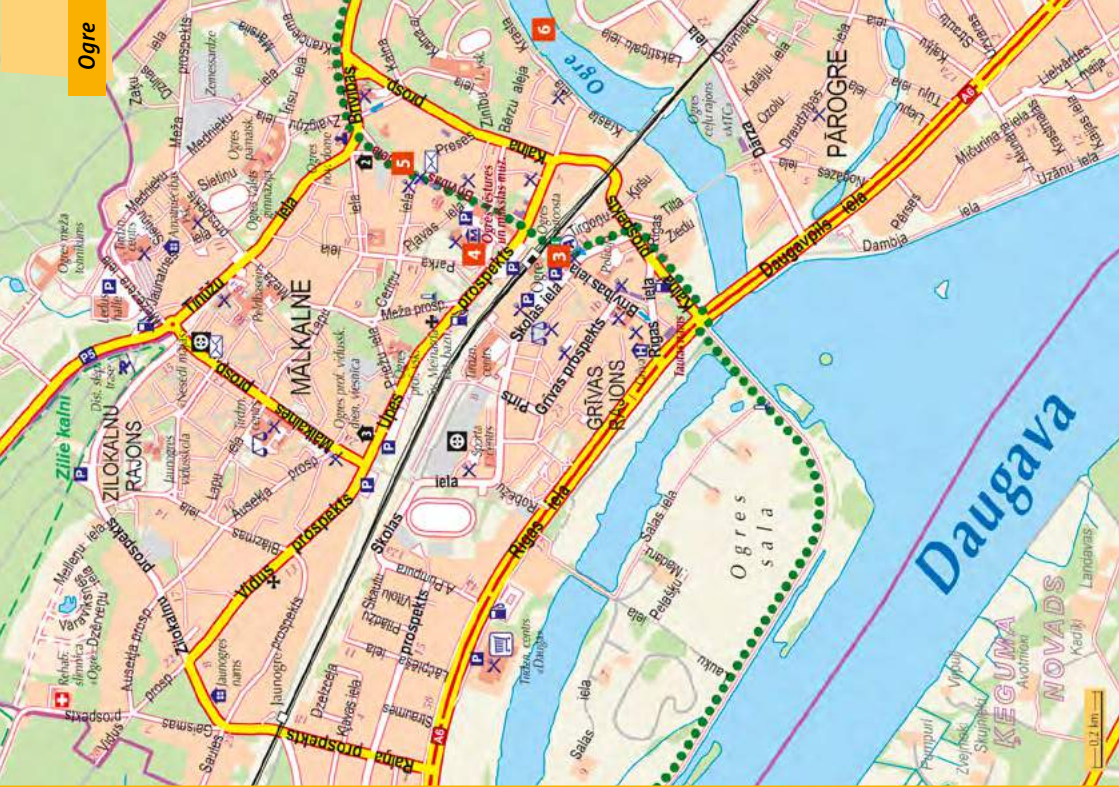
- 🏠** **Viesnīca un ūdens atpūtas centrs "Spadrops",** Rīgas iela 18a, Ikšķile, +371 26430430, www.spadrops.lv, 56°49'24", 24°29'55"
- 🏠** **"Pie Maspāniem",** Tinūžu iela 1, Ogre, +371 29432237, www.piemaspaniem.lv, 56°48'53", 24°36'5"
- 🏠** **Ogres Valsts tehnikuma dienesta viesnīca,** Jaunatnes iela 3, Ogre, +371 26536204, 56°49'27", 24°36'9"

**Ēdināšana**

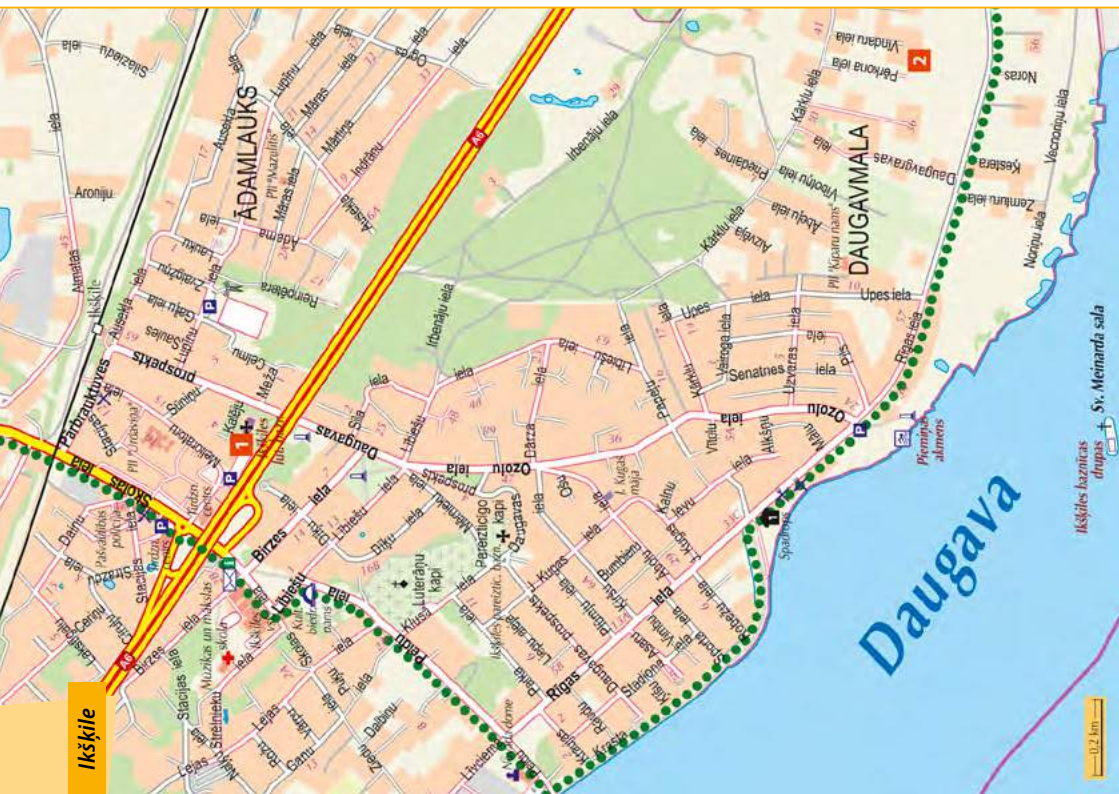
- "Ozoliņa konditoreja",** Melioratoru iela 18, Ikšķile, +371 65036787, www.ozolinakonditoreja.lv, 56°50'22", 24°30'12"
- "Meidrops",** Rīgas iela 18, Ikšķile, +371 65030466, www.meidrops.lv, 56°49'24", 24°29'55"
- "Čili pica",** Rīgas iela 23 (t/c "Dauga"), Ogre, +371 65044354, www.e-pica.lv, 56°49'1", 24°35'7"
- "Policijas akadēmija 98",** Brīvības iela 12, Ogre, +371 65024620, www.malevs.lv, 56°48'53", 24°36'8"
- "Senjorita Kukū",** Brīvības iela 32, Ogre, +371 65024620, www.senjoritakuku.lv, 56°49'2", 24°36'21"
- "Ilze",** Brīvības iela 25, Ogre, +371 26543080, 56°49'7", 24°36'21"

- 🚲** **Ogres veloserviss,** Skolas iela 18, Ogre, +371 26358882, www.ogresveloserviss.lv, 56°49'5", 24°35'34"
- 🚲** **Veloserviss "Nesēdi mājās",** Mālkalna prospekts 26, Ogre, +371 25905054, www.nesedimajas.lv, 56°49'25", 24°35'56"

Ogre



Ikšķile



## Mērnīki – Rozēni – Staicele – Ungurpils (30 km)

Velomaršruts no Ainažiem pa asfaltētu, līdzenu ceļu posmu vijas cauri Salacas ielejas dabas parkam, sekojot Salacas likumotajam tecējumam uz Staicele, kur maršruts šķērso četuro lielāko lašu upi Baltijas jūras reģionā. Maršrutā nav kafejnīcu un veikalu, nepieciešamais jāiegādājas Ainažos. Ir iespējama nakšņošana. Regulāra, bet reta autobusu satiksme posmā Ainaži–Staicele. Alternatīva: Mērnīkos vai Rozēnos šķērsot Salacu un aizbraukt līdz Staicelei pa zemes ceļu, kas nav marķēts, seguma kvalitāte ir mainīga, maza transporta plūsma, vietām ceļš ved tieši gar Salacu.



**1** Ainažu–Valmieras šaursliežu dzelzceļa tilts būvēts 1913. gadā, dzelzceļa līnija darbojās līdz 1976. gadam. No tilta iespējams vērot lašu nārstu. 2009. gadā tilts rekonstruēts, ir drošs braucējiem un kājāmgājējiem. Ainažu pag., 57°50'50", 24°29'27"

**2** Kājnieku tilti pār Salacu. Salacgrīvas novada teritorijā Salacu šķērso divi kājnieku tilti. Viens atrodas netālu no bijušās Mērnīku skolas, bet otrs – pie bijušās Mērnīku zivju audzētavas. No kājnieku tiltiem paveras burvīgas ainavas uz Salacas upi un tās krastiem. Ainažu pag., 1) 57°51'19", 24°30'44"; 2) 57°51'14", 24°32'21"

**3** Salacas ielejas dabas parks plešas no Mazzalacas novada Mazzalacā, turpinās Alojā novadā un Salacgrīvas novadā, līdz Salacas ietekai jūrā. Dabas parka skaistuma baudīšanai labākais veids ir laivot pa Salacu. Krastos ir daudz ģeoloģisku atsegumu, klinšu

un alu. Ainaviski skaistākās vietas ir pie Sarkanajām klintīm un lejpus tām. Salacas upē ir arī nozīmīga migrācijas un nārsta vieta nēģiem, taimiņiem un lašiem. Sastopami aizsargājami augi un putni.

**4** Planču purva dabas taka. Ekotūrisma dabas taka purvā, kurā redzēt un izbaudīt krāsu un skaņu simfoniju. Informācija par dabā redzamo izveidota arī Braila rakstā. Staiceles pag., 57°52'46", 24°45'2"

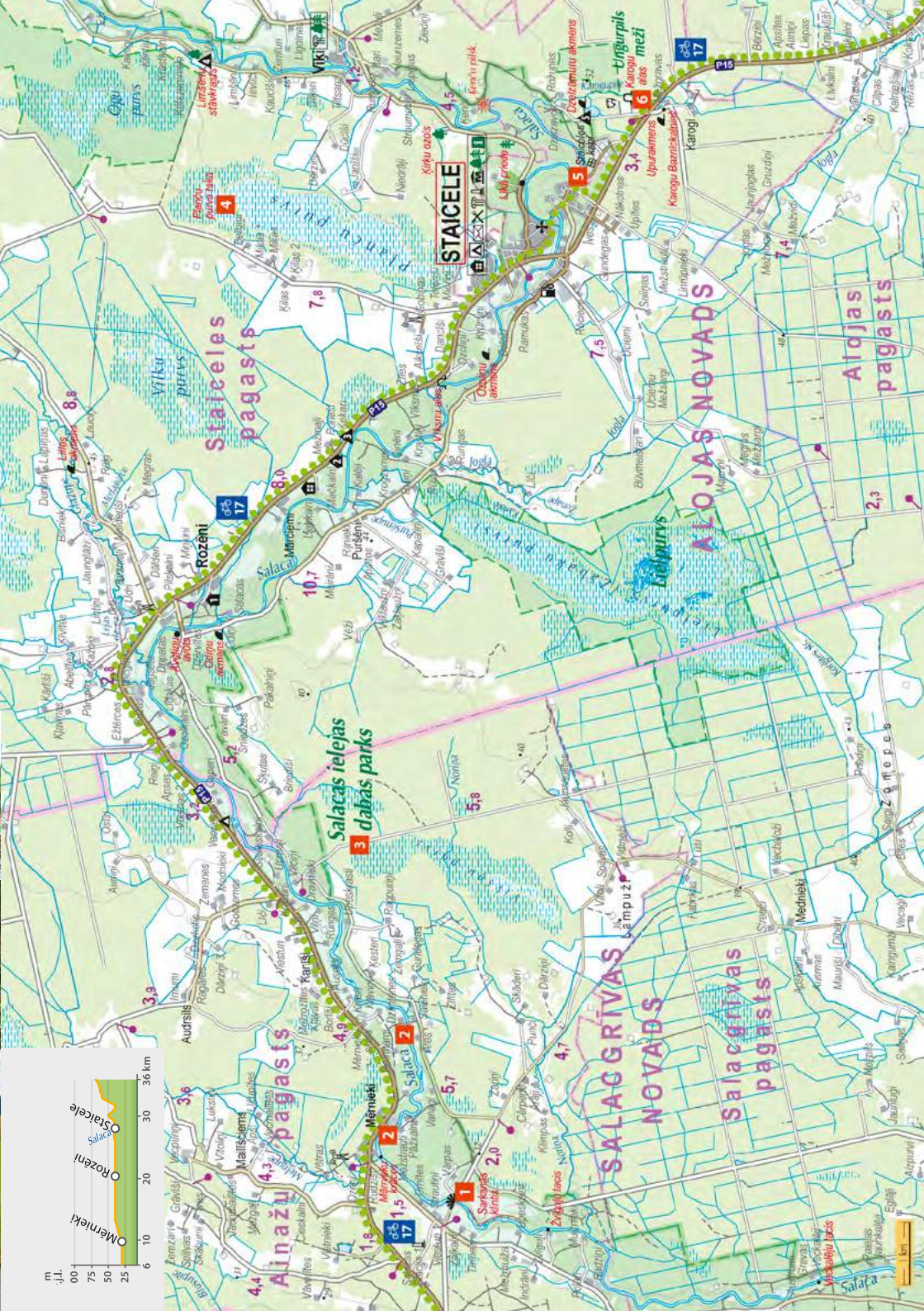
**5** Dabas takas Karogu silā. Savulaik staicelešu iecienīts Pastaigu parks. Tiek atjaunota taka uz Karogu alām, Dzelzāma dižakmeni, avotiņu, ierīkota atpūtas vieta pie diķa, sporta laukumi. Karogi, Staiceles pag., 57°49'34", 24°47'11"

**6** SIA "Eko Cik". Koka, kanoe un gumijas laivu noma braucieniem pa Salacas upi (laivas iespējams nodot Salacgrīvā). Staicele, +371 26459085, 57°49'7", 24°45'13"

**i** Alojā novada tūrisma informācijas centrs  
Lielā iela 13, Staicele,  
+371 64035371, 27806452,  
www.aloja.lv, www.staicele.lv,  
57°50'8", 24°44'53"

## Naktsmitnes

- ↑ "Rozēni",  
"Rozēni", Staiceles pag.,  
+371 29338118,  
57°52'55", 24°39'13"
- ⬆ "Mačkalni",  
"Mačkalni", Staiceles pag.,  
+371 29612911,  
57°51'57", 24°41'50"
- ▲ "Ķekari",  
"Ķekari", Staiceles pag.,  
+371 64030977,  
57°51'42", 24°41'50"
- ▲ "Virši",  
"Virši", Staiceles pag.,  
+371 26859427,  
57°52'49", 24°48'8"
- ▲ "Karogu karjers",  
Karogi, Staiceles pag.,  
57°49'34", 24°47'11"



Staicele un Aloja

Maršruts ved cauri abām Alojas novada mazpilsētām – Staicelei un novada centram Alojai. Pārtikas veikalos iespējams iegādāt nepieciešamās preces, ir nelielas saimniecības preču nodaļas. Garšīgas maltītes piedāvā vietējās kafējnicās, ir iespēja pārnakšņot un atgūt spēkus kādā no naktsmītnēm. Autobusu satiksme ar blakus pilsētām – Ainažiem, Valmieru un Limbažiem. Pilsētās ir bankomāti, ārpus pilsētām – norēķināšanās galvenokārt skaidrā naudā. Bezmaksas Wi-Fi piedāvā vietējās bibliotēkās un atsevišķos tūrisma objektos.



**1** **Pieminekļis Vidzemes lībiešiem.** Skulptūra – akmens laiva ar putniņu kā robežakmens latviešiem, lībiešiem un igauņiem. Autori Z. un J. Rapas, atklāts 2004. gadā. Staicele, 57°50'8", 24°44'53"

**2** **Libiešu muzejs "Pivalindņ"** iepazīstina ar Staiceles un apkārtnes vēsturi, tradīcijām, lībiešu kultūras mantojumu, piedāvā nobaudīt tradicionālo lībiešu putru un dzērienu. Lielā iela 14, Staicele, +371 64035155, 278673984, www.aloja.lv, 57°50'5", 24°44'51"

**3** **Stārķu ligzda "Profesora nams".** Vēsturiskā Staiceles simbola – stārķa – mītnes vieta. Staicele, 57°50'6", 24°44'47"

**4** **Brīvdabas komplekss ar Audēju namiņu un Mākslinieku šķūni.** Iespēja iemēģināt roku 100 gadu vecās stelēs un paviesoties Staiceles amatnieku darbu vasaras izstāžu zālē. Lielā iela 19, Staicele, +371 27806452, 57°50'7", 24°45'13"

**5** **Staiceles luterāņu baznīca.** Dievnams celts 1930. gadā. Altārgleznu un svētbildes gleznojais vietējais iedzīvotājs Kārlis Kere. Kalēju iela 3, Staicele, 57°50'0", 24°45'13"

**6** **Alojas muzejs** iepazīstina ar Alojas un apkārtnes vēsturi, ekspozīcija novadniekiem – dzejniekam Auseklim, diriģentam Indriķim Zilem un skolotājam, gleznotājam, grafiķim un novadpētniekam Arvidam Galeviusam. Ekskursija uz dzejnieka Ausekļa atdusas vietu Alojas kapos. Ausekļa iela 1, Aloja, +371 29355172, www.aloja.lv, 57°45'55", 24°52'37"

**7** **Dzejnieka Ausekļa krūšutēls.** Granīta piemineklis atrodas pie Alojas Ausekļa vidusskolas, tēlniece M. Lange, uzstādīts 1973. gadā. Aloja, 57°45'51", 24°52'36"

**8** **Strūklaka – piemiņas akmens dzejniekam Auseklim un 1. Vispārējo latviešu dziesmu svētku virsdiriģentam Indriķim Zilem.** Autori Z. un J. Rapas, atklāts 2000. gadā. Aloja, 57°46'2", 24°52'50"

**9** **Alojas luterāņu baznīca.** Baznīcas iela 2, Aloja, 57°46'3", 24°53'1"

**10** **Kristus piedzimšanas pareizticīgo draudzes nams.** Baznīca būvēta no laukakmeņiem un sarkanajiem kīeļiem bizantiešu stilā. Baznīcas iela, Alojas pag., 57°46'36", 24°52'46"



**Alojas novada tūrisma informācijas centrs**  
Lielā iela 13, Staicele,  
+371 64035371, 27806452,  
www.aloja.lv, www.staicele.lv  
57°50'8", 24°44'53"

**Tūrisma informācijas punkts**  
**Alojas bibliotēka**  
Jūras iela 14, Aloja, +371 64031345,  
57°46'1"24°52'55"

**Naktsmītnes**

- 1** "Stārķu mīga",  
Sporta iela 5, Staicele,  
+371 26349152,  
57°50'15", 24°44'20"
- 2** IU "Mieriņš",  
Kalēju iela 7, Aloja, +371 26159180,  
57°45'57", 24°52'42"
- 3** "Stārķu ciemats",  
Sporta iela 5, Staicele,  
+371 29177705,  
57°50'15", 24°44'20"



**2** **Ēdināšana**  
**Kafējnicā "Stārķu virtuve",**  
Sporta iela 5, Staicele,  
+371 29177705,  
57°50'15", 24°44'20"  
**Kafējnicā "Avotiņš LC",**  
Jūras iela 13, Aloja, +371 64031776,  
57°46'1", 24°52'45"  
**IU "Mieriņš",**  
Kalēju iela 7, Aloja, +371 26159180,  
57°45'57", 24°52'42"

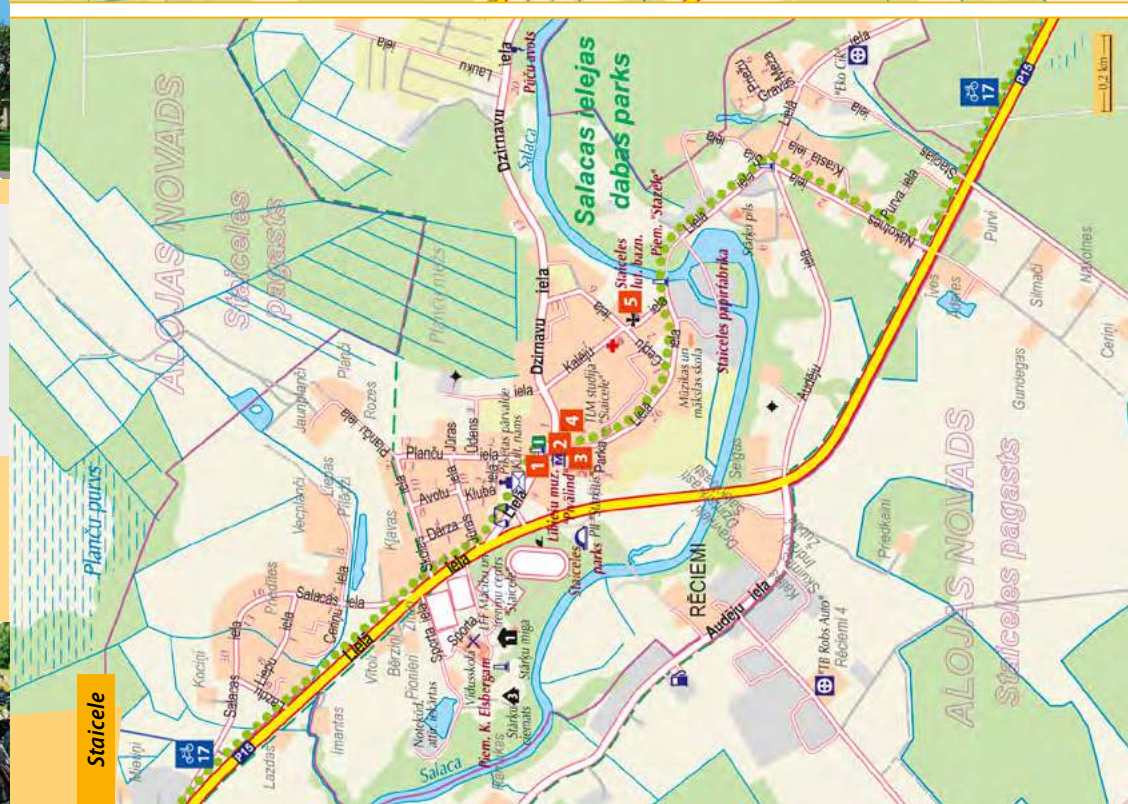
**4** **Velonoma SIA "Eko Cik",**  
Lielā iela 46, Staicele, +371 26459085  
**5** **Velopalīdzība SIA "TB Robs Auto",**  
Rēciemi, Staicele, +371 29441117,  
57°49'48", 24°44'29"



Aloja



Staicele



## Ungurpils – Aloja – Urga – Vilzēni – Matīši (25 km)

Ceļš no Alojas uz Burtniekiem līdzens, galvenais maršruts ar asfalta segumu, braukt ir viegli, nav strauju kāpumu vai kritumu. Izbraucot no Alojas, pār tiltu jāšķērso kādreizējā dzelzceļa līnija Rīga–Limbaži–Rūjiena. Ceļa posmā no Alojas uz Matīšiem iespēja ieturēt maltīti krodziņā, naktsmītņu izvēle ir, bet neliela. Iepazīstot lauku teritoriju, iesakām apmest likumu, iegriezties Vilzēnos, Braslavā, Ozolmuižā vai Ungurpilī. Interneta pieeja vietējās bibliotēkās un atsevišķos tūrisma objektos. Apdzīvotajās vietās nelieli pārtikas veikali. Maršrutā regulāra, bet reta autobusu satiksme.



6

**1** SIA "Aloja-Starkelsen", Latvijas–Zviedrijas kopuzņēmums ir bioloģiskās kartupeļu cietes ražošanas uzņēmums, kas gatavo arī sausus ķīseļus un dažādas garšvielas. Ungurpils, Alojas pag., +371 64031730, 57°46'19", 24°48'33"

**2** Bioloģiskā saimniecība "Lielkalni". Nelielajā platībā izveidots ārstniecības augu un krūmu dārzs ar vairāk nekā 200 dažādu stādu kolekciju – smiltsērķšķī, korintes, irbenes, plūškoki un citi. No augļiem un ogām gatavo ievārijumus, žeļejas, drogas un vāc tējas. Ungurpils, Alojas pag., +371 26362975, 57°46'0", 24°48'36"

**3** Ungurpils ezers ar peldošajām salām. Brīnišķīgas maksķerēšanas vietas un iespēja vērot ezeru no skatu torņa. Ungurpils, Alojas pag., 57°46'23", 24°49'1"

**4** Bioloģiskā saimniecība "Viksnas" piedāvā aitikopības produkciju, filcētus suvenīrus, dārdārza apskati, pastaigu pa meža taku. "Viksnas", Brīzzemnieku pag., +371 29107389, 57°41'38", 24°52'19"

**5** Puikules muiža un parks. Muižas pils celta neogotikas stilā, pie tās 4,9 ha liels parks. Mūsdienās ierīkota skola. Puikule, Brīzzemnieku pag., +371 64034125, 57°41'19", 24°52'56"

**6** Puikules Purezera dabas taka. Apmēram 3 km gara taka, kas ved uz ezeru purva vidū. Iekārtotas piknika vietas. Brīzzemnieku pag., 57°40'52", 24°54'30"

**7** Darbnīcā "Skāpas" iespējams apskatīt kokgriezēja naivista Kārļa Lūša koka figūriņas. Braslavas pag., +371 28688703, 57°45'23", 24°59'10"

**8** Braslavas muižas parka apbūve veidojusies 19. gs., 14,2 ha lielajā parkā aug 11 eksotisko sugu koki un krūmi. Tajā atrodas deju paviljons un kapela, ierīkots volejbola laukums. 57°45'15", 25°2'34"

**9** Melnais Jānis. "Tempļis Jānim un izcirstiem mežiem". "Ceļmalnieki", Braslavas pag., +371 29475141, 57°44'59", 25°3'59"



## Naktsmītnes

**1** Puikules sabiedriskais centrs, Puikule, +371 29413438, 57°41'22", 24°52'56"

**2** Brīvdienu māja "Ķirumi", "Ķirumi", Braslavas pag., +371 29268828, 57°46'8", 25°3'45"



## Ēdināšana

Krodziņš "Urgas dzirnavas", Urga, Braslavas pag., +371 29284755, 57°43'59", 24°57'45"

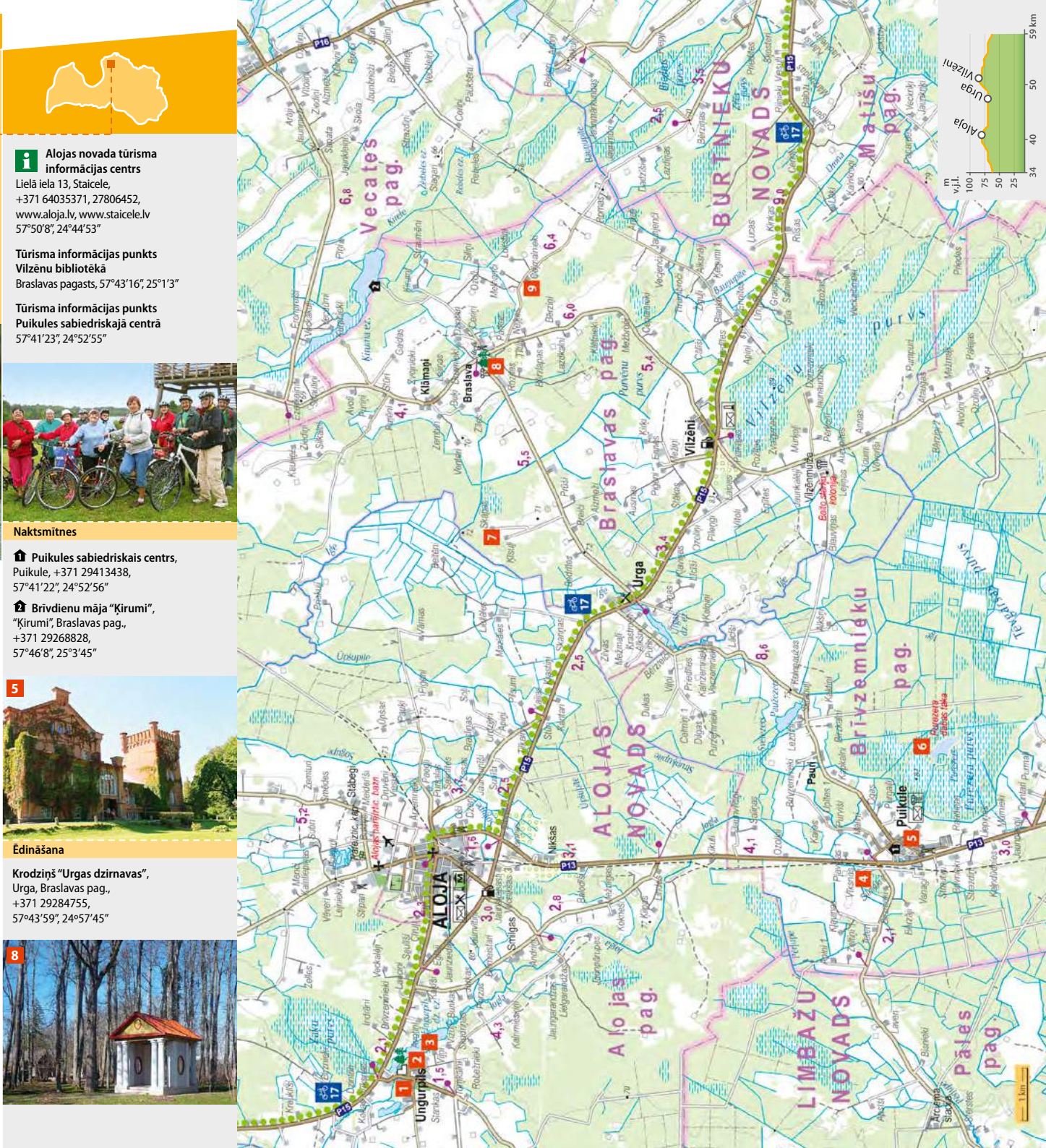


8

**3** Alojas novada tūrisma informācijas centrs Lielā iela 13, Staicele, +371 64035371, 27806452, www.aloja.lv, www.staicele.lv 57°50'8", 24°44'53"

Tūrisma informācijas punkts Vilzēnu bibliotēkā Braslavas pagasts, 57°43'16", 25°13'17"

Tūrisma informācijas punkts Puikules sabiedriskajā centrā 57°41'23", 24°52'55"



## Matīši – Burtnieki – Dūre – Pabērži – Rencēni – Oleri (41 km)

Velomaršruta posms gar Burtnieka ezeru ir ļoti ainavisks, ar Ziemeļvidzemei raksturīgām viensētām un zirgu ganībām. Maršruts ved gar Dzirnauvu kalnu – augstāko punktu paugurotajā drumlinu reljefā (64 m vjl.). Ceļā ap ezeru asfaltēti posmi mijas ar smilšainu zemes ceļu ar nelielām “trepes” iezīmēm. Galvenie pakalpojumu centri ir Matīšu, Burtnieku un Rencēnu ciems. Ap ezeru izvietotas naktsmītnes, kas piedāvā laivu nomu, zivis, kā arī velosipēdu transportēšanu. Tehniskā palīdzība pieejama Ežu veloservisā Valmierā. Burtnieku novadā nav bankomātu, veikalos var norēķināties ar maksājumu kartēm.



**1** Matīšu Sv. Mateja luterāņu baznīca celta 1687. gadā pēc Rīgas Pēterbaznīcas torņa cēlāja Ruperta Bindenšu projekta. Tornis ar apzeltītu gaili un lodī 45 m augstumā pamanāms no liela attāluma. Baznīca un tās 17. gs. interjers saglabājies vairāk nekā 300 gadus bez lielām pārmaiņām. Īpaši greznis ir altāris un kancele, uzmanība pievēršama cilnīm virs galvenās ieejas ar Zviedrijas karaļa Kārļa XI kroni un monogrammu. Matīši, Matīšu pag., +371 26199854, 57°42'0", 25°9'35"

**2** Burtnieku zirglietu muzejs ir tipiska 19. gs. Vidzemes ceļmalas kroga paraugs. Ar iepriekšēju pieteikšanos var aplūkot daļu senā kroga iekārtojuma, kur izvietota zirgkopības vēstures ekspozīcija un novada senie lauksaimniecības darbarīki, ieskaitot cara laika dragūna piederumus. Briedes krogs, Burtnieku pag., +371 29124573, 57°40'40", 25°13'41"

**3** Z/s “Jaunjērcēni” piedāvā iespēju redzēt, kā vienā saimniecībā sadzīvo fazāni, paipalas, pīles, bebrī, truši un pundurkazas. Iespēja makšķerēt karpu un foreļu diķos ar garantētu lomu. Jaunjērcēni, Burtnieku pag., +371 64226578, 26520865, 57°40'21", 25°17'20"

**4** Dambja dižozols, būdams ap 400 gadu vecs, ir septītais dižākais ozols Latvijā (apkārtmērs 8,75 m). To iespējams padarīt daudz resnāks sakņu sakopojums, kas daļēji atsedzas uz kraujas malas – vajadzēs desmit cilvēkus, lai ozolu spētu aptvert. Dambji, Burtnieku pag., 57°42'33", 25°18'27"

**5** Z/s “Adzelvieši”. Vidzemniekiem raksturīga lauku sēta ar saglabātām zināšanām un tradīcijām par kaņepju audzēšanu un apstrādes arodu. Kaņepju sviesta degustācija un seno kaņepju apstrādes instrumentu demonstrējums. Iespēja pašiem gatavot kaņepju sviestu vai iegādāties jau meistarū pagatavoto. Adzelvieši, Burtnieku pag., +371 29253507, 57°43'57", 25°19'47"

**i** Burtnieku pagasta tūrisma informācijas punkts  
Jaunatnes iela 15, Burtnieki,  
+371 64226502,  
www.burtniekuovads.lv,  
57°41'43"; 25°16'41"

Rencēnu tūrisma informācijas punkts  
Valmieras iela 13, Rencēni,  
+371 64268383,  
www.burtniekuovads.lv,  
57°43'49"; 25°25'44"



Naktsmītnes

**1** “Stārķu ligzda”,  
“Rozītes”, Matīšu pag.,  
+371 29359528,  
57°43'44"; 25°18'14"

**2** “Saulītes”,  
“Baupi”, Matīšu pag.,  
+371 29157195, 26428428,  
57°44'37"; 25°11'8"

**3** “Briedes krogs”,  
“Briedes krogs”, Burtnieku pag.,  
+371 29452833, 26562703,  
57°40'48"; 25°13'53"

**4** Atpūtas komplekss “Rīts”,  
“Andruves”, Burtnieku pag.,  
+371 26326727, 29428708,  
57°42'19"; 25°21'5"

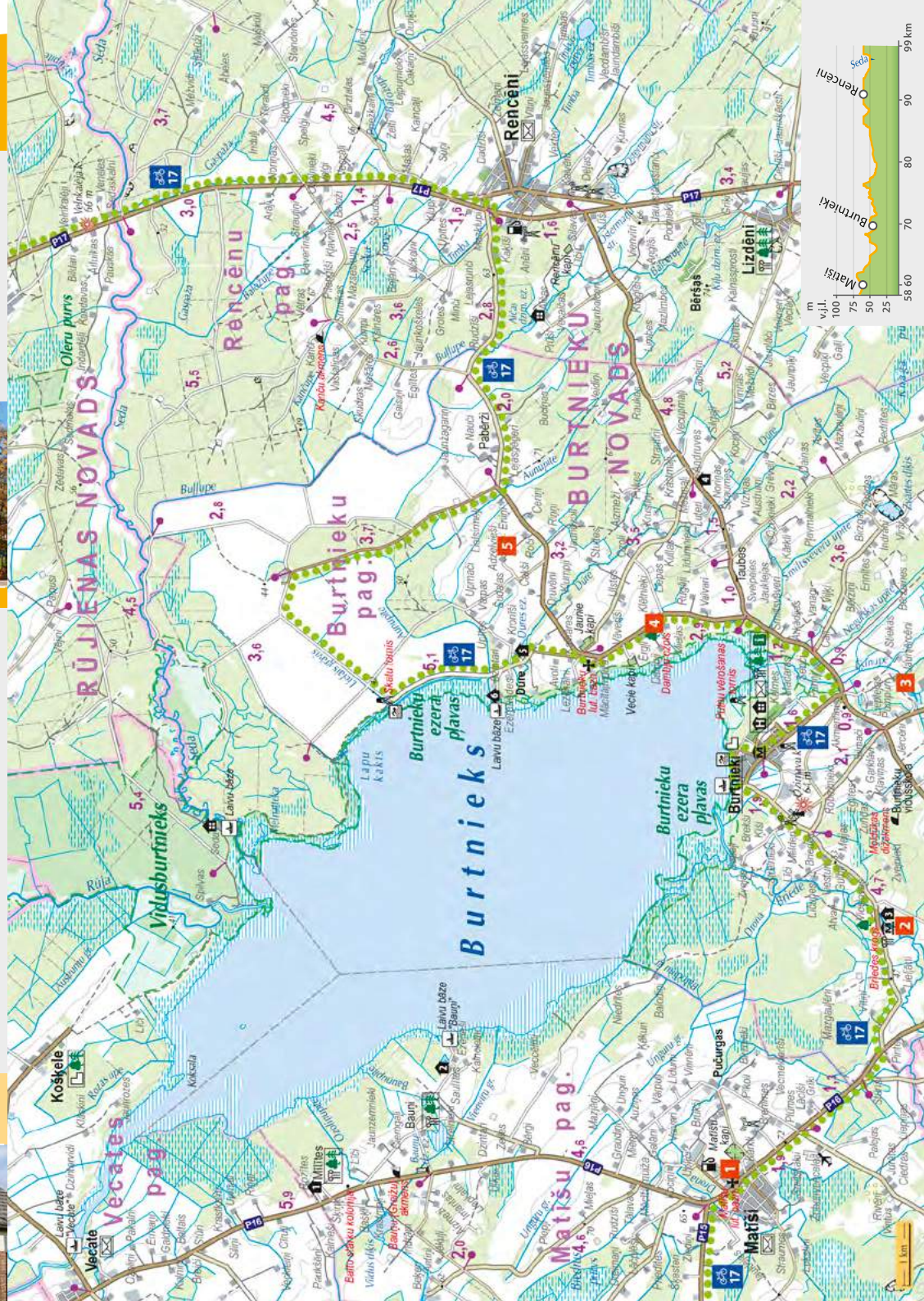
**5** Brīvdienu māja “Berķene”,  
“Dūres”, Burtnieku pag.,  
+371 29359528,  
57°43'44"; 25°18'14"

**6** “Ezerpriedes”,  
“Ezerpriedes”, Burtnieku pag.,  
+371 29461455, 26387423,  
57°43'58"; 25°17'34"

**7** “Ežu veloservis”, Valmiera,  
Rīgas iela 43, +371 64226223,  
57°32'16"; 25°24'59"



2



## Burtnieki un Rūjiena

Burtniekos velosloņotājiem tiek piedāvātas vairākas naktsmītnes, sezonas laikā gan vēlams iepriekšēja rezervācija. Centrā nav bankomātu, norēķināšanās veikalā iespējama ar maksājumu kartēm, bet naktsmītnēs apmaksā veicama skaidrā naudā. Nav publisku ēdināšanas iespēju un specializētas velodarbības, bet ir autobusu satiksme ar Valmieru. Savukārt Rūjienā velosloņotājiem pieejami divi bankomāti, divas kafējnīcas, kurās var nobaudīt garšīgus ēdienus. Autoserviss "Trumkalni-1" sniegs tehnisku palīdzību ikvienam velobraucējam. Gan Burtniekos, gan Rūjienā bezmaksas Wi-Fi nodrošina vietējā bibliotēka.



**1** Visraga dabas taka un skatu tornis. Vieta izziņošanai atpūtai dabā visai ģimenei. Taka sākas pie muižas parka. Burtnieki, +371 64226502, 57°41'47", 25°16'34"

**2** Burtnieku pils muiža un parks. No 17. gs. celtās Burtnieku muižas vislabāk saglabājusies kādreizējā klēts ar arkādi. Burtnieku muižas parks ir viens no koptākajiem lauku muižu parkiem Latvijā. Burtnieki, +371 26479451, 57°41'56", 25°16'41"

**3** Burtnieku zirgaudzētava ir vecākā zirgaudzētava Latvijā, ganībās ap 180 zirgu. Ekskursijas, izjādes, vizināšanās pajūgā. Visplašākā zirgkopības grāmatu bibliotēka Baltijas valstīs. Burtnieki, +371 26479451, 57°41'56", 25°16'41"

**4** Burtnieku pagasta vēstures muzejs iepazīstina ar novada vēstures materiāliem un liecībām par cilvēkiem, lietām un notikumiem Burtnieku pagastā. Jaunatnes iela 15, Burtnieki, +371 64226502, 57°41'40", 25°16'35"

**5** Daīldārzniecības Zentas Skrastiņas dārzs. Jaunatnes iela 23, Burtnieki, +371 64226341, 57°41'32", 25°16'43"

**6** Kalēdarbnīcā "Kalnmesteri" top interesanti mākslas darbi. Izstāde, iespēja iegādāties. Rīgas iela 65, Rūjiena, +371 29481759, 57°53'18", 25°21'53"

**7** Rūjienas izstāžu zālē apskatāma novada mākslinieku darbu izstāde un Japānas istaba. Upes iela 5, Rūjiena, +371 26381413, 57°53'46", 25°19'37"

**8** Rūjienas saldējuma ražotnē top garšīgais Rūjienas saldējums no īsta piena un krējuma. Piedāvā arī degustācijas. Upes iela 5, Rūjiena, +371 64263526, www.rujienassaldējums.lv, 57°53'76", 25°19'63"

**9** Rūjienas centra apskate. Kopš 1937. gada rūjieniešu mieru sargā tēlnieka K. Zemdegas piemineklis "Tālavas taurētājs". Turpat blakus Rūjienas un Higašikavas pilsētas (Japāna) sadraudzības simbols – ūdenspumpis. Ielas otrajā pusē skulptūra "Ligzda". Centra laukums, Rūjiena, 57°53'50", 25°19'34"



**i** Burtnieku pagasta tūrisma informācijas punkts  
Jaunatnes iela 15, Burtnieki, +371 64226502, www.burtniekunovads.lv, 57°41'43", 25°16'41"

**i** Rūjienas novada tūrisma informācijas centrs  
Raina iela 3, Rūjiena, +371 64263278, 29464888, www.rujiena.lv, 57°53'56", 25°19'35"

## Naktsmītnes

**1** "Burtnieki",  
Jaunatnes iela 9, Burtnieki, +371 26152552, 64226475, 57°41'48", 25°16'25"

**2** "Burtniekrasts",  
J. Vintēna iela 10, Burtnieki, +371 26300430, 29345139, 57°41'47", 25°16'30"

**3** Burtnieku zirgaudzētavas viesu nams, J. Vintēna 13, Burtnieki, +371 29452833, 26562703, 57°41'36", 25°16'29"

**4** "Atpūtas namiņš",  
Lāčplēša iela 3a, Burtnieki, +371 29121375, 29402503, 57°41'36", 25°16'52"

**5** Brīvdienu māja "Enksāre",  
Jaunatnes iela 25, Burtnieki, +371 26528281, 64226653, 57°41'29", 25°16'50"

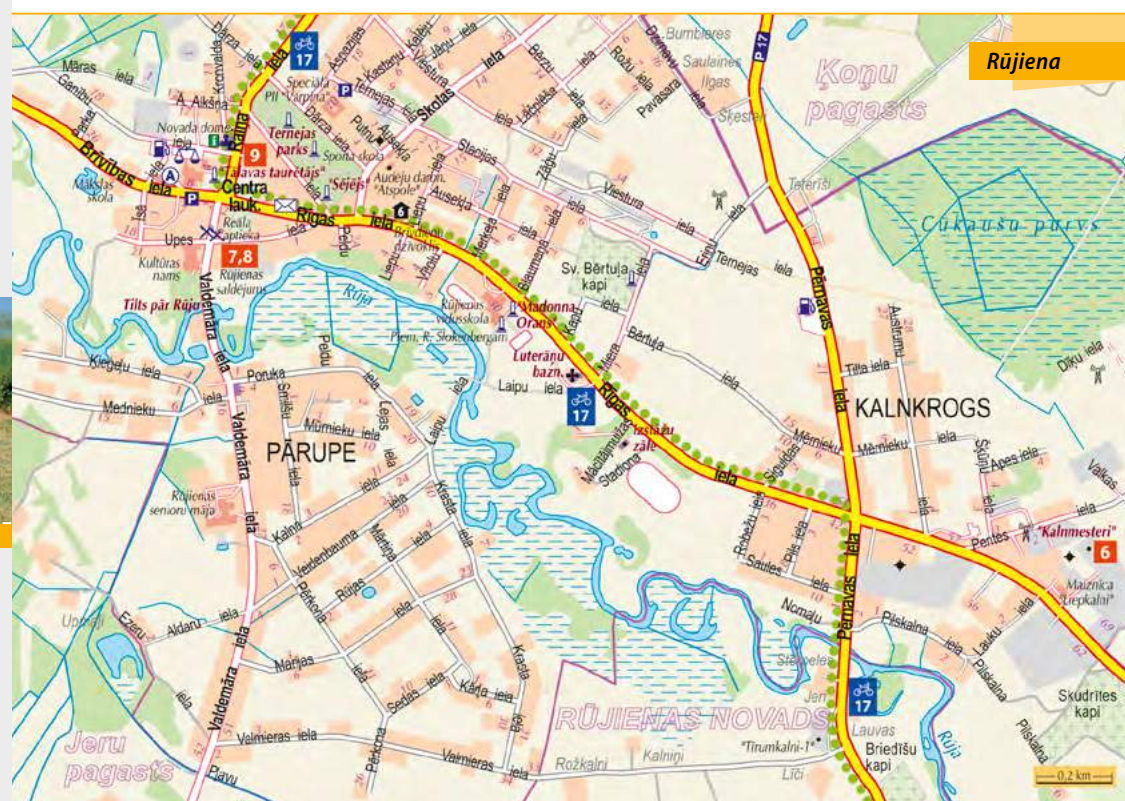
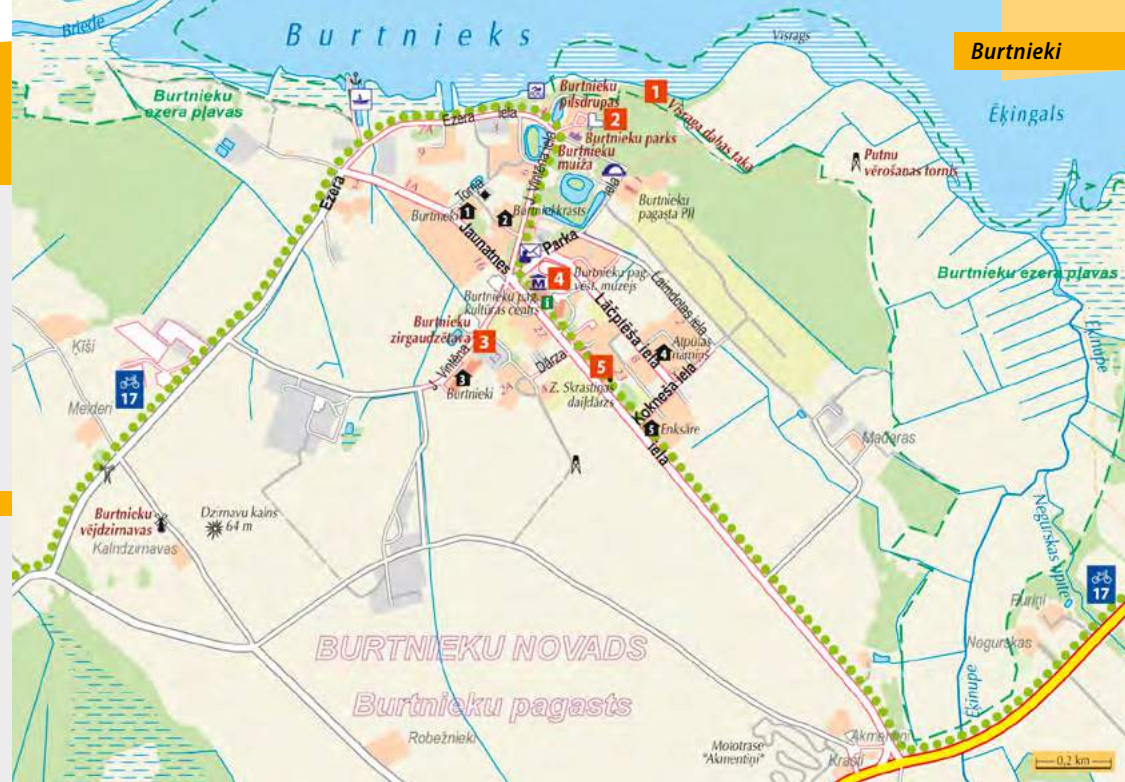
**6** Brīvdienu dzīvoklis,  
Rīgas iela 17, Rūjiena, +371 26556583, 57°53'49", 25°20'2"



## Ēdināšana

Bārs "Trīs draugi",  
Valdemāra iela 6, Rūjiena, +371 64263663, 57°53'46", 25°19'31"

Kafējnīca "e.d.a.",  
Valdemāra iela 5, Rūjiena, +371 26455565, 57°53'46", 25°19'33"



## Oleri – Rūjiena – Ķoņu dzirnavas – Igaunijas robeža (31 km)

Rūjienas apkārtnē, nedaudz nobraucot no iezīmētā veloceļa, iespējams apmeklēt dažādas īpašas saimniecības un satikt lauku cilvēkus. Saimnieki parādīs savas saimniecības, atklās saimniekošanas noslēpumus un pacienās jūs ar īstiem lauku labumiem. Amatnieki iepazīstinās ar savu arodu un ļaus izmēģināt arī pašiem. Pirms došanās ceļā iesakām saskaņot savu apciemojumu ar minēto vietu saimniekiem. Pa ceļam atradīsiet arī jaukas naktsmitnes un kultūrvēstures mantojuma liecības. Viss iezīmētais veloceļš Rūjienas novadā ir asfaltēts līdz pat Igaunijas robežai.



**1 Nauksēnu muiža un Cilvēkmuzejs** – izglītojošs vēsturiskā mantojuma centrs, kura ekspozīcijās atainota un interpretēta cilvēka un sabiedrības, provinces un metropoles attiecības Ziemeļvidzemē un Dienvidigaunijā kopš 13. gs., galveno uzmanību pievēršot nemateriālajām liecībām, vācot dzīvesstāstus, atmiņas un dzimtu vēsturi. Nauksēnu pag., +371 29359390, [www.naukseni.lv](http://www.naukseni.lv), 57°52'45", 25°27'35"

**2** Pa Rūjas upi starp Nauksēniem un Rūjienu gatavi plostot motorplosti "Ruhjas Donalds" (līdz 20 personām) un "Ašais Tomass". Līdz Rūjienai un atpakaļ tie ceļo stundas trīs, ieskaitot bebru dzīves un piļu vērošanu, izkāpšanu Rūjienas vai Kābeles pilskalnā. "Nāras", Nauksēnu pag., +371 29431081, 57°53'6", 25°26'59"

**3 Eriņu mototrase.** Trases un krosa motociklu apskate. "Lejeriņi", Ķoņu pag., +371 26514524, [www.mototrase.lv](http://www.mototrase.lv), 57°53'56", 25°15'23"

**4 Ķoņu kalns** ir lielākais drumlins Latvijā (drumlini ir ovāli pauguri, kas veidojušies ledus laikmetā zem ledāja), tā garums 9,6 km, platums 2,4 km, relatīvais augstums 35 m, absolūtais augstums 92,6 m vjl. Ķoņu kalns ir sena un populāra pasākumu un saietu vieta. 57°56'18", 25°20'0"

**5 Ķoņu dzirnavas** – vienīgā vieta Latvijā, kur vienkopus dzirnavās tiek malti graudi un vērpta vilna. No aitu vilnas tiek gatavotas segas, silpveni un dažādi rokdarbi. Piedāvā iemācīties cept ūdenskliņģerus vai piedalīties maizes cepšanā. Ķoņu pag., +371 26424567, [www.konudzirnavas.lv](http://www.konudzirnavas.lv), 57°56'36", 25°22'16"

**6 Skulptūra "Baltijas ceļš".** Pie 269. robežstaba Unguriņu robežpārejas punktā uz Latvijas–Igaunijas robežas 2009. gada 23. augustā Baltijas ceļa 20. gadadienā tika atklāta Rūjienas metālmāksliniķa Andra Dukura piemiņas zīme. Metāla skulptūra ir veltīta Baltijas ceļa 20. gadadienai. Skulptūras ideja – cilvēku siluēti, kas sadevušies rokās, simbolizējot vienotību. 57°58'49", 25°28'43"



**i** Rūjienas novada tūrisma informācijas centrs  
Raiņa iela 3, Rūjiena,  
+371 64263278, 29464888,  
[tic@rujiena.lv](mailto:tic@rujiena.lv), [www.rujiena.lv](http://www.rujiena.lv),  
57°53'56", 25°19'35"



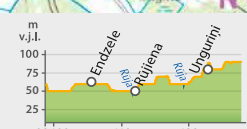
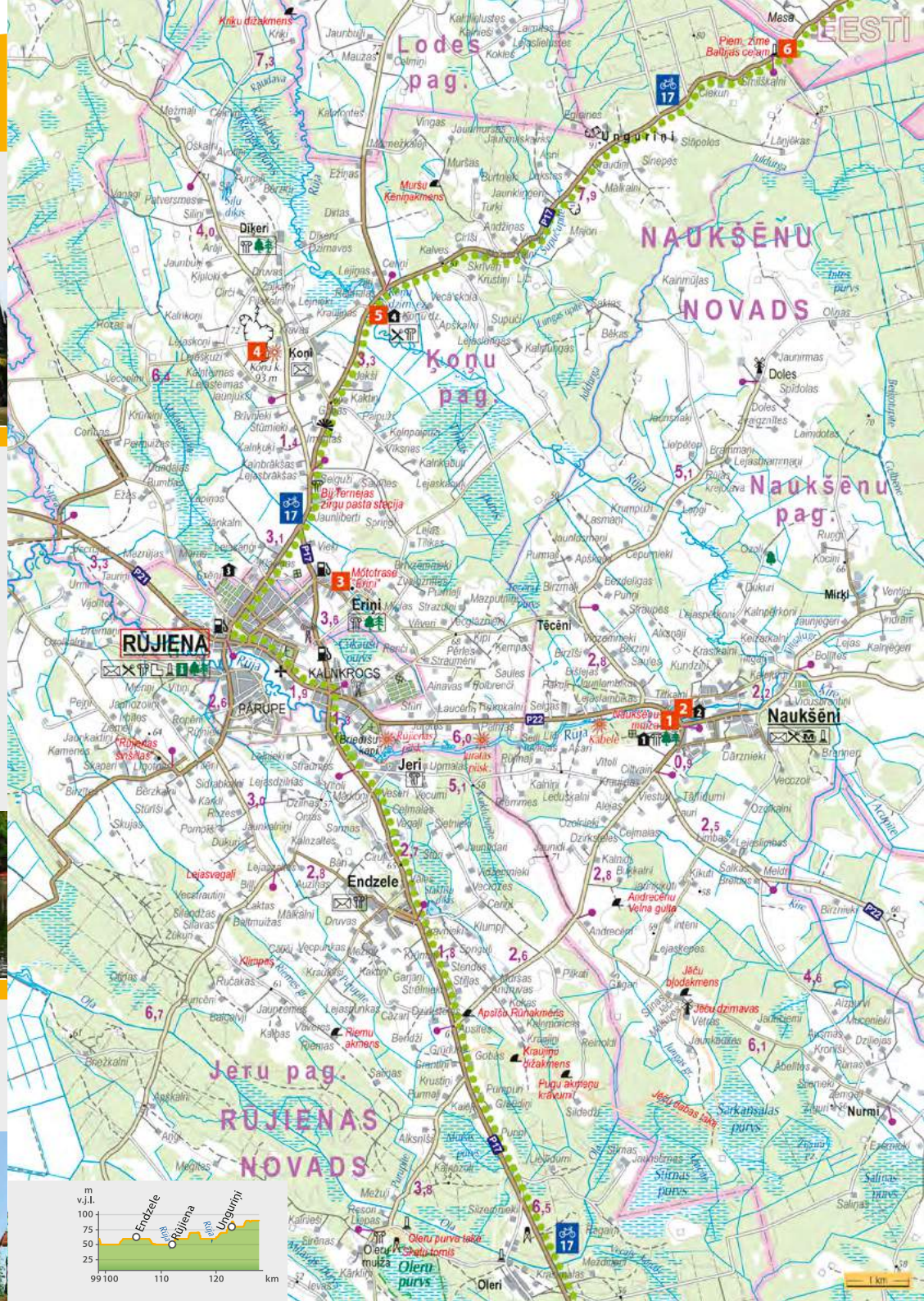
## Naktsmitnes

- 1** "Nauksēnu muiža", "Nauksēnu muiža", Nauksēni, +371 64265154, 29293630, 57°52'59", 25°26'49"
- 2** Atpūtas komplekss "Nāras", "Nāras", Nauksēnu pag., +371 64265394, 29431081, [www.naras.naukseni.lv](http://www.naras.naukseni.lv), 57°53'6", 25°26'59"
- 3** Brīvdienu māja "Grēni", "Grēni", Ķoņu pag., +371 64263511, 29145558, 57°54'24", 25°19'37"
- 4** "Ķoņu dzirnavas", "Ķoņu dzirnavas", Ķoņu pag., +371 64230836, 26424567, [www.konudzirnavas.lv](http://www.konudzirnavas.lv), 57°56'36", 25°22'16"



## Ēdināšana

- 1** Bārs "Ievlejas", Nauksēni, +371 64268194
- 2** Ķoņu dzirnavas, "Ķoņu dzirnavas", Ķoņu pag., +371 64230836, 26424567, 57°56'36", 25°22'16"







## IESAKĀM APCEĻOT ARĪ:

### Kurzemes reģionu

Kurzemes Tūrisma asociācija; [www.kurzeme.lv](http://www.kurzeme.lv)

### Zemgales reģionu

Zemgales Plānošanas reģions; [www.zemgale.lv](http://www.zemgale.lv)

### Jelgavas pilsētu, Jelgavas un Ozolnieku novadu

Jelgavas Reģionālais tūrisma centrs;  
[www.tornis.jelgava.lv](http://www.tornis.jelgava.lv), [www.visit.jelgava.lv](http://www.visit.jelgava.lv)

### Rietumigauniju

Rietumigaunijas Tūrisma NVO; [www.westestonia.ee](http://www.westestonia.ee)

### Erebrū reģionu Zviedrijā

Erebrū Reģionālais attīstības padome;  
[www.berglslagency.com](http://www.berglslagency.com)

### Turku arhipelāgu Somijā

Pargasas pilsēta; [www.visitarchipelago.com](http://www.visitarchipelago.com)



Tūristu informatīvais tālrunis "Tourist Hotline" **1188** · Eiropas vienotais ārkārtējo notikumu bezmaksas tālrunis **112**

### Izdevējs: Vidzemes Tūrisma asociācija

Pils laukums 1, Cēsis, Latvija

Tālr. +371 64122011, [info@vidzeme.com](mailto:info@vidzeme.com)

Publicētā informācija aktualizēta 2013. gada beigās. Informācija var mainīties, aktuālā informācija publicēta novadu tūrisma mājas lapās

Vāka foto: Jānis Sijāts, leva Drone; Izdevumā izmantotas fotogrāfijas no TIC un VTA fotoarhiviem

Pateicamies par sadarbību visiem, kas piedalījušies izdevuma veidošanā, tūrisma informācijas centriem, pašvaldībām, fotogrāfiju autoriem



Sagatavots: **Karšu izdevniecība Jāņa sēta**  
[www.kartes.lv](http://www.kartes.lv), [www.balticmaps.eu](http://www.balticmaps.eu)



VIDZEMES  
TŪRISMA  
ASOCIĀCIJA



[www.vidzeme.com](http://www.vidzeme.com)



EUROPEAN UNION  
EUROPEAN REGIONAL DEVELOPMENT FUND  
INVESTING IN YOUR FUTURE



CENTRAL BALTIC  
INTERREG IV A  
PROGRAMME  
2007-2013

Velomaršruta brošūra "Velomaršrutu celvedis. Vidzemes piekraste" izveidota Centrālbaltijas INTERREG IVA programmas projekta "Velomaršrutu tīkla attīstība un uzlabošana Centrālbaltijas teritorijā" ietvaros.

Izdevuma saturs atspoguļo autora uzskatus, un Vadošā Iestāde nav atbildīga par projektu partneru publicēto informāciju.



[www.latvia.travel](http://www.latvia.travel)