



Dabas takas

VIDZEMES PIEKRASTĒ



SAVILŅOJŠĀ
VIDZĒME

a p z ī m ē j u m i

-  Atrašanās vieta
-  GPS atrašanās vieta
-  Maršruta ilgums
-  Takas garums
-  Takas marķējums
-  Takas veids
-  Takas grūtības pakāpe
-  Takas segums
-  Piekļūšanas iespējas
-  Sākuma koordinātas
-  Beigu koordinātas
-  Der zināt!
-  Informācija
-  Šķēršļi
-  Alternatīva
-  Bīstamas vietas
-  Piemērots pastaigām ar bērnu ratiņiem
-  Pieejams cilvēkiem ar īpašām vajadzībām
-  Pieejams cilvēkiem ratiņkrēslā ar pavadoni
-  Ar kājām
-  Ar velo
-  Iespējams nūjot
-  Iespējams slēpot
-  Atļautas izjādes
-  Stāvvietā
-  Tualete
-  Pieejamas atkritumu urnas
-  Ko atnesi, to aiznes
-  Informācijas stends
-  Muzejs
-  Interesanti apskates objekti takā
-  Iepriekš piesakot, iespējamas ekskursijas—LV; ENG; RU
-  Atpūtas vieta

-  Nojume
-  Skatu tornis
-  Skatu platforma
-  Atraktivitātes, spēļu laukumi
-  Ēdināšanas iespējas
-  Viesu nams/ viesnīca/ brīvdienu māja
-  Teltsvietas
-  Ugunsкура vieta
-  Pieejama malka
-  Ar dzīvniekiem atļauts
-  Ievērot klusumu
-  Pludmalē iespējams peldēt
-  Iespējams laivot
-  Iespējams zvejot
-  Velo noma
-  Laivu noma
-  Ūdensvelosipēdu noma
-  SUP noma
-  Velo novietne
-  Mežā var būt ērces
-  Lietus laikā un ziemā taka var būt slidena
-  Ziemas laikā taka netiek tīrīta
-  Nav piemērota personām ar kustību traucējumiem
-  Nav piemērota apmeklētājiem ar bērnu ratiņiem
-  Suņiem jābūt pavadā un ar uzpurni
-  Aizliegts izmantot mehānizētus transportlīdzekļus
-  Aizliegts braukt ar velosipēdu
-  Aizliegts celt telti
-  Aizliegts dedzināt ugunscuru
-  Aizliegts apmeklēt ar mājdzīvniekiem
-  Aizliegts plūkt/ vākt augus

IGAUNIJA



RŪJIENA

STAICELE

AINAŽI 26
17

19, 21, 22

SALACGRĪVA

10

20

24, 25 — ALOJA

32

11

14

18

Rīgas
jūras
līcis

LIMBAŽI 12

VALMIERA

Tūja 31

9

6

13

16, 15

23

30

8

CĒSIS

SAULKRASTI 29

3, 4

7

Sēja

SIGULDA

CARNIKAVA 2, 28

5

ĀDAŽI

27

RĪGA



- 1 Garciena koka pastaigu taka
- 2 Carnikavas promenāde
- 3 Saulrieta taka
- 4 Ķirezera dabas taka
- 5 Taka gar Lojas upes krastiem
- 6 Limbažu Lielezera dabas taka
- 7 Bīriņu pils pastaigu takas
- 8 Spēkozolu pārgājiens
- 9 Dziļezera-Riebezera dabas taka
- 10 Niedrāju-Pilkas purva dabas taka
- 11 Ķirbižu meža izziņas taka
- 12 Katvaru muižas parks
- 13 Augstrozes pilskalna un Lielezera dabas taka
- 14 Ārciema muižas parka dabas taka
- 15 Minhauzena alus kausa taka
- 16 Minhauzena meža taka
- 17 Randu pļavu taka
- 18 Dabas taka apkārt Purezeram
- 19 Planču purva dabas taka
- 20 Ungurpils dzirnavu ezera taka
- 21 Karogu sila dabas taka
- 22 Taka - pārgājiena maršruts Staicelē
- 23 Green Railway Lāde–Aloja
- 24 Green Railway Aloja–Puikule
- 25 Green Railway Aloja–Īģes stacija
- 26 Green Railway Ainaži–Niedrāju-Pilkas purva dabas taka
- 27 Jūrtakas 25. diena Vecāķi–Carnikava
- 28 Jūrtakas 26. diena Carnikava–Saulkrasti
- 29 Jūrtakas 27. diena Saulkrasti–Lauči
- 30 Jūrtakas 28. diena Lauči–Tūja
- 31 Jūrtakas 29. diena Tūja–Svētciems
- 32 Jūrtakas 30. diena Svētciems–Ainaži


Ceļvedis ir noderīgs ikvienam, kas vēlas doties dabā, nesteidzīgi izbaudīt īsākas vai garākas pastaigas, iepazīt Vidzemes piekrastes dabas daudzveidību – jūru, kāpas, ezerus, upes, pļavas, mežus, purvus un tajos sastopamos dzīvniekus un augus.

Ceļvedī sniegta informācija par 22 dabas takām Vidzemes piekrastē, neskaitot 1200 km garo Jūrtaku, kas stiepjas gar Baltijas jūras krastu no Nidas Lietuvā līdz pat Tallinai Igaunijā, un Green Railways posmus.

Dabas takās var doties visos gadalaikos un katrā no tiem atklāt savu īpašo dabas skaistumu, daudzveidību un burvību. Dabas takas ļaus iepazīt visus Vidzemes piekrastes novadus un apdzīvotās vietas.

Izbaudiet aktīvu atpūtu pie dabas Vidzemes piekrastē!

Jūsu Savilņojošā Vidzeme



Jevads

Ceļvedī ir iekļauta dabas parka “Piejūra” teritorija, kurā ietilpst trīs pašvaldību teritorijas – Rīgas, Saulkrastu un Ādažu novada. Dabas cienītāji novērtēs Vidzemes jūrmalas piekrasti no Carnikavas līdz Baltajai kāpai. Dabas parkā “Piejūra” ir saglabājusies neskarta daba un savulaik ceļojošā kāpa, kā arī atrodamas aizsargājamas augu un dzīvnieku sugas. Tāpat parka teritorijā atrodas viena no vecākajām nūdistu pludmalēm Latvijā.

Ceļvedī ir iekļauta informācija par Ziemeļvidzemes biosfēras rezervātu (ZBR), kas ir vienīgā šāda veida īpaši aizsargājamā dabas teritorija Latvijā. Tajā ietilpst Rīgas līča Vidzemes piekraste 57 km garumā, plašas Ziemeļvidzemes teritorijas, viens no lielākajiem neskarto augsto purvu kompleksiem Baltijas valstīs un lielākais piekrastes pļavu un lagūnu komplekss Latvijā. Ceļvedī iekļauts Jūrtakas Vidzemes piekrastes posms no Vecākiem līdz Ainažiem, kura kopējais garums ir 112 km, kas veicams 6 dienās, un Green Railways posmi, kas

ved pa kādreizējām dzelzceļa līnijām Limbažu, Lādes, Puikules, Alojās un Ainažu pusē.

Pārējo ceļvedī iekļauto dabas taku kopgarums ir ~62 km. Vidēji viena taka ir 3 km gara, kas nesteidzīgā solī izstaigājama aptuveni stundā līdz pusotrā stundā.

Takām ir norādīta grūtības pakāpe – no vieglas līdz grūtai, kā arī GPS koordinātas – kur tā sākas un beidzas, atzīmētas vietas, kur iespējams novietot automašīnu, norādīts, vai ir iespējams sasniegt, izmantojot sabiedrisko transportu, un vai tā ir piemērota cilvēkiem ar īpašām vajadzībām un ģimenēm, kas ceļo ar bērnu ratiņiem.

Lai iegūtu plašāku informāciju par dabas taku, var izmantot pie katras takas pievienoto kvadrāt-kodu (QR) - noskenējot ar QR kodu lasīšanas aplikāciju telefonā.

*Afceries, dodoties dabā,
ievēro principu –
ko atnesi, to aiznes!*

Garciema koka pastaigu taka

Dabas taka ved no Garciema līdz jūrai gar Eimura kanālu. Šis kanāls ir izrakts vienā no lielajām kāpām, kas ieskauj Garciemu, tāpēc šajā vietā vērojama iespaidīga stāvkrasta ainava, dažviet sasniedzot pat 16 m augstumu.

Pietuvojoties pludmalei, takas malā atrodas soliņš un informatīva plāksne. Tur redzama saite uz audiogidu latviešu un angļu valodā, kas pastāstīs par Carnikavas nēģu ķeršanu un apstrādi, tāpat plāksnē ir norādes, kā aplūkot paplašinātās realitātes vides objektu "Nēģi nāk", izmantojot viedierīci un aplikāciju "SAN".

📍 Lat: 57.108199
Lon: 24.192077

🚩 Lat: 57.111887
Lon: 24.185328

🕒 ~1h (turp un atpakaļ)

↔️ 0,61 km

👣 Dēļu segums

🔄 Līnijveida  Viegla





Carnikavas promenāde

Taisnākais ceļš no Carnikavas līdz pludmalei ir aptuveni 2 km garā Carnikavas promenāde. Tā ir garākā cietā promenāde uz jūru Latvijā, turklāt tās plātņu segums veidots, ievērojot Līvu ceļa raksta konceptu.

Promenāde iet caur dabas parka "Piejūra" teritoriju. Tās sākumā ir stāvlaukums, no kura vasaras periodā redzama strūklaka, kas iestājoties krēslai, iekrāsojas dažādos toņos.



Lat: 57.133255
Lon: 24.264808



Lat: 57.144041
Lon: 24.242052



Līdz 1 h



1,9 km



Cietais segums



Līnijveida



Viegla

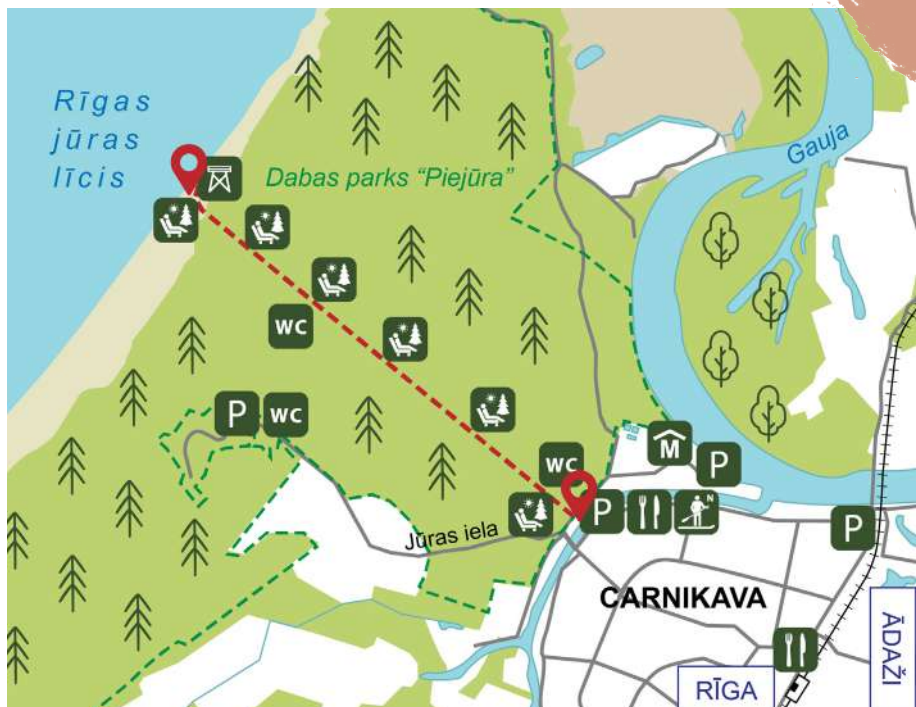


Bezmaksas



Izņemot promenādes posmu kāpu zonā, kur varētu būt grūtības koka laipas slīpuma dēļ.





Saubrieta taka

Dodoties pa Saulrietu taku (3,6 km) kāpās, kas savieno Inčupi ar Pēterupi, paveras gleznainas ainavas uz jūru un Pēterupes tecējumu (1 km). Pastaigā vakarpusē vērojami skaistākie saulrieti.

Saulrieta taka stiepjas gar jūras piekrasti no Baltās kāpas pār Pēterupīti līdz Saules tiltam. Ceļotājam paveras Pabažu kāpas, smilšu pludmale un mierpilnais kāpu mežs ar 20 dižpriedēm un neparastu formu kokiem. Dažas priedes ir pat 200 gadu vecas.

Takas posmā pie Inčupes grīvas aplūkojama Baltā kāpa – viena no Saulkrastu raksturīgākajām vietām. Tās 18 m augstais balto smilšu atsegums senatnē kalpoja kā orientieris vietējiem zvejniekiem.

Tāpat Saulrieta takas sākumā no Baltās kāpas puses apskatāms vides dizaina parks ar vairākiem interesantiem vides objektiem, kas mudina ieklausīties un ieskatīties dabā vērtīgāk.

Savukārt īpaši izveidotajā klausīšanās taurē var sadzirdēt jūras viļņu un priežu šalkoņu.



Lat: 57.233710
Lon: 24.392953



Lat: 57.261594
Lon: 24.409947



1–1,5 h ↔ 3,6 km



Līnijveida



Stabiņš ar virziena plāksnīti un piktogrammām.



Takas sākumā skatu platformas, dēļu laipas un kāpnis, iestaigāta meža taka



Pieklūšana ar autobusu, auto



Takas abos sākumos ir maksas stāvvietas





Ķirezera dabas taka

Dabas taka atrodas starp vietējo autoceļu V101 Lilaste–Saulkrasti 0,1 km un starp dzelzceļa līniju Rīga–Skulte - 0,1 km

Taka ir nepilnus 1,2 km gara, sākas skaistā mežā, kur jāmāk lavierēt starp mazām eglītēm un kritušiem kokiem.

Apļveida taka vijas apkārt Ķirezeram ar skaistu ainavu – ezeru, purvainu mežu un purvam raksturīgiem augiem: cūkausiņiem, grīšļiem, dzērvenājiem, vaivariņiem un mazām priedītēm un bērziņiem.

Ezera platība ir 2,2 hektāri, vidējais dziļums 1,3 metri, bet maksimālais dziļums – 1,8 metri. Leģenda vēsta, ka ezera dzelmē ir nogrimis tanks.



Lat: 57.215960
Lon: 24.385314



Lat: 57.215960
Lon: 24.385314



30 min



1,2 km



Taka ir marķēta



Lokveida maršruts



lestaigāta taka (*mitros laikapstākļos atsevišķas takas daļas var būt mitras vai applūdušas un izejamas tikai gumijas zābakos*)

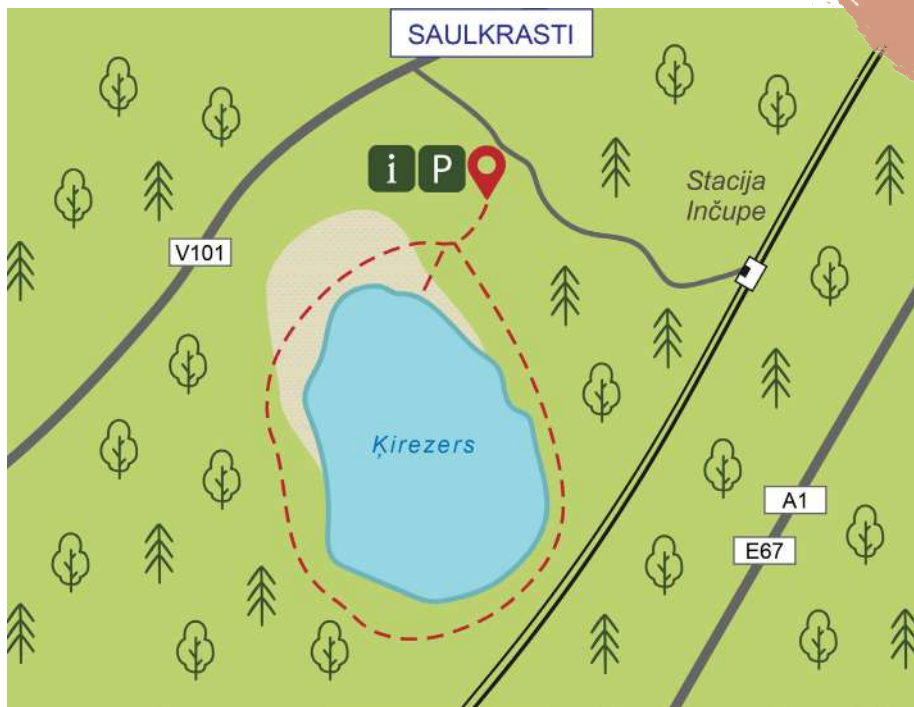


Vidēja



Nokļūšana ar automašīnu, ar vilcienu līdz stacijai
Inčupe





Taka gar Lojas upes krastiem

Gājiens gar neatklātās Lojas upes krastiem ļoti interesants, upīte maza, bet strauja ar stāviem krastiem, kur redzami baltie smilšakmens atsegumi. Daudzās vietās no klints paveras skaisti skati uz līkumoto upīti.

Objekti maršrutā:

1. Lojas upe - saukta arī Loģe vai Klinšupīte, ir Gaujas labā pieteka Saulkrastu un Siguldas novados. 26 kilometrus garā upe ir slavena ar daudzajām slimšakmens klintīm, kur atrodamas bruņuzivju atliekas.

2. Gaujas tilts

3. Lojas plaisala

GPS: 57.1350, 24.6715

4. Lojas spraugala

GPS: 57.1416, 24.6798

5. Murjāņu veca kamaniņu trase

6. Lojas pilskalna ala

GPS: 57.1455, 24.6813

7. Murjāņu sporta ģimnāzija

8. Murjāņi



Lat: 57.12462

Lon: 24.65910



Takas sākuma un beigu punkts ir pie atpūtas parka "Rāmkalni", kas atrodas pie Inčukalna-Valkas autoceļa (A3), Gaujas kreisajā krastā pie tilta



~5 km vienā virzienā



Dabā maršruts nav marķēts, taču viegli var orientēties gar upi



Līnijveida maršruts



Meža ceļi, takas



Vidēja. Ejot gar stāvajiem un slidenajiem Lojas upes krastiem un klintīm jābūt uzmanīgiem ziemas periodā





Limbažu Lielezera dabas taka

Limbažu Lielezers ir 4,3 km garš, šaurs ezers, kura ZA galā ir izveidota vienvirziena 2,3 km gara dabas taka. Daļā takas ir izbūvēta dēļu laipa, kas ļauj sausām kājām izbaudīt ezera apkārtnes skaistumu. Koka laipa dažviet ved cauri niedru labirintam, brīžiem atsedzot skatu. Ezera ziemeļu galā izbūvēts putnu novērošanas tornis, no kura paveras lielisks skats uz ezeru. Pie putnu vērošanas torņa ir arī piknika vieta. Pa ceļam taka šķērso mazu upīti - Donaviņu, pār kuru ir izveidots gājēju tiltiņš.

Dabas taka ved gar labiekārtoto Lielezera pludmali, kurā izbūvēts bērnu rotaļu laukums, labiekārtotas atpūtas vietas un izveidota laivu piestātne. Lielezerā bieži novērojami ūdensputni – pīles, lauči, cekuldūkuri un gulbji. Iespējama laivu, ūdens velosipēdu un sup dēļu noma, ziemas sezonā - slēpju noma. No pludmales gar Olimpiskā centra "Limbaži" airēšanas bāzi pa grantētu taciņu var doties līdz veikborda centram "Wake Revolution" un N. Bomja maiznīcai "Lielezers".



Lat: 57.505081
Lon: 24.706707



Takas kopējais garums
2,3 km, koka laipu
garums ~1,1 km



Līnijveida maršruts



Dabas taka nav marķēta,
taču var viegli orientēties



Viegla




Iestaigāta taka, dēļu laipas

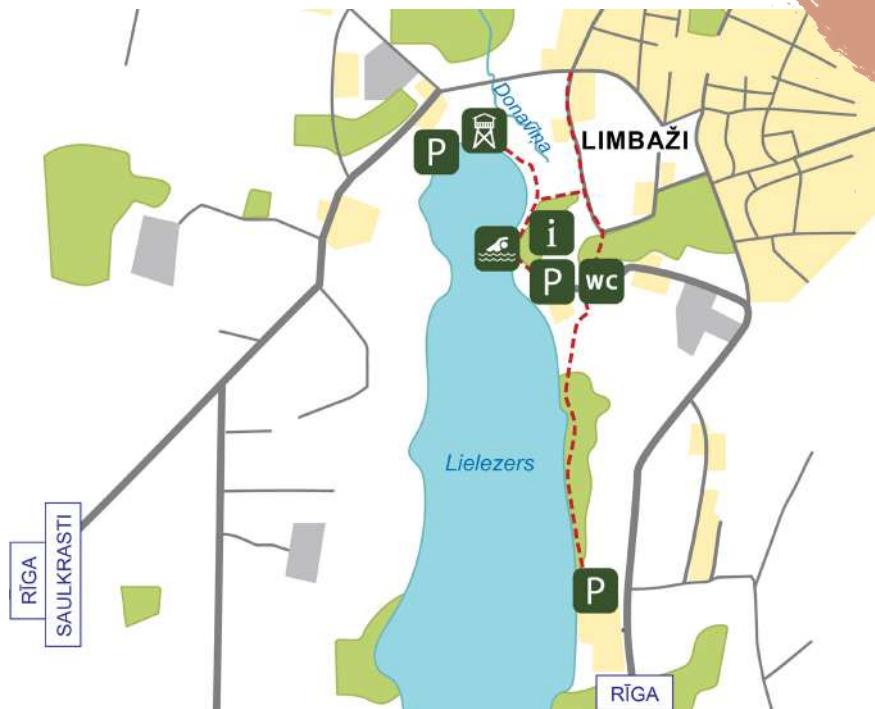


Ar autobusu, personīgo auto



Dabas takā dzīvnieki nav
aizliegti, bet pludmalē
aizliegts atrasties ar suņiem





i

LIMBAŽU NOVADA TŪRISMA INFORMĀCIJAS CENTRS

Torņa iela 3, Limbaži

+371 28359057

+371 64070608

visitlimbazi@limbazunovads.lv

www.visitlimbazi.lv

LIMBAŽU NOVADA PUBLISKO ŪDEŅU APSAIMNIEKOŠANAS NODAĻA "ALDA"

Lielezera iela 14, Limbaži

+371 26142812

+371 25725941

alda@limbazunovads.lv



RĪGA

Bīriņu pils pastaigu takas

Bīriņu pils pastaigu takas ved gar un pa diviem muižas pastaigu parkiem: Priežkalna parku un Mežaparku. Tie veido plašu muižas centra kopīgo teritoriju, kas ir vērtīgs retums Latvijā un nododams nākamajām paaudzēm ar valsts aizsardzības Nr. 6455.

Senajā Priežkalna parkā apskatāmas muižas īpašnieku 18. gs. kapes – unikāls Latvijas arhitektūras piemineklis. Tās cēlis grāfs Mellins – viens no Bīriņu muižas ļaužu mīļotiem un augstu vērtētiem īpašniekiem. Savukārt Mežaparku 1875. gadā izbūvējis mūsdienu pils cēlētājs Augusts fon Pistolkorss savai mīļotajai sievai Emīlijai. Pastaigu takas ar Mīlestības saliņu, Eņģeļkalnu un dīķu sistēmu saglabājušās līdz mūsdienām.

Parkiem piegulošajos ezeros var doties izbraucienā ar laivām, bet Mežaparku un pils tuvāko apkārtni var iepazīt arī zirga mugurā, drošā vai kamanās.



Lat: 57.2438
Lon: 24.6595



Bīriņu pils, Bīriņi,
Limbažu novads



1,5 h



Līdz 5 km



Marķēta ar norādēm,
info stendi



Praktiski apļveida maršruts



Viegla



Iestaigāta taka, grants
šķembu segums



Ar auto, velo, autobusu



Maksa par takas
apmeklējumu: atkarībā no
sezonas



Bīriņu muižas bijušo
īpašnieku kapes; Bīriņu
muižas pils; stallis ar
Latvijas šķirnes zirgiem;
atjaunots un apskatei
pieejams ūdenstornis (1875)





i

LIMBAŽU NOVADA TŪRISMA INFORMĀCIJAS CENTRS

Torņa iela 3, Limbaži

+371 28359057

+371 64070608

visitlimbazi@limbazunovads.lv

www.visitlimbazi.lv

BĪRIŅU PILS

Bīriņi, Vidrižu pagasts

+371 29244927

hotel@birinupils.lv

www.birinupils.lv



Spēkozolu pārgājiens

Šī nav taka, šī nav laipa, šis ir brīvdabas pārgājiens. Koku tāpat kā cilvēku var iepazīt, tikai tiekoties un pavadot kopā laiku. Lai sajustu latviešu svētāko koku ozolu spēku, saņemtu viņu enerģiju, iedvesmu un mieru, piedāvājam doties Spēkozolu pārgājienā!

Pārgājiens ietver 8 atšķirīgus gan laukā, gan neskartā dabā upmalā un mežā augošus ozolus, kuru vecums ir no 150 līdz 250 gadiem, akmeņaino un līkumaino Aģes upi, Sidraba birzi, jauno trejdeviņu ozolu Spēkozolu birzi, Gudrības akmeni, Jaunos mežozolus, kā arī divus Otrā pasaules kara meža bunkurus, saimnieku ģimenes slēptuvi.

Pārgājiena laikā varēsiet vērot savvaļas zvērus un putnus, kā arī uzkāpt ozola galotnē un no lādes paņemt savu Spēkozolā kāpeja apliecību. Pārgājiena lielā loka garums ir 3 km, no kuriem 2 km ved pa laukiem un dabīgām pļavām, bet 1 km pa tipisku Latvijas skuju un lapu koku mežu un izcirtumu. Īsāks un vieglāks ir pārgājiena mazais loks, kas ved pa laukiem, tīrumiem un mežmalu.

Pārgājiena apskates punkti ir marķēti, taču nepieciešama arī karte, kuru atradīsiet pārgājiena sākumā pie Medņu mājām.



Lat: 57.378231
Lon: 24.636452



Brīvdienu māja
"Medņi", Vidrižu
pagasts, Limbažu novads



~2 h



Mazais loks 2 km, lielais
loks 3 km



Pirmie 300 m – iestaigāta
taka, tālāk lauks, pļava,
mežs



Apļveida



Taka ir marķēta ar norādēm



Stāvlaukums automašīnām,
mikroautobusiem, autobu-
siem



Aģes dižozols; Spēkozolu
birzs; Randiņozols; Aģes
upes līkumotais posms



Apmeklējums par ziedoju-
miem



Iesakām vilkt pārgājiena
apavus, jo šī nav ne taka,
ne laipa, bet gan pārgājiens
brīvā dabā





i

LIMBAŽU NOVADA TŪRISMA INFORMĀCIJAS CENTRS

Torņa iela 3, Limbaži

+371 28359057

+371 64070608

visitlimbazi@limbazunovads.lv

www.visitlimbazi.lv

BRĪVDIENU MĀJA "MEDŅI"

+371 26380555

ivars@spekozols.lv

www.spekozols.lv



Dziļezera-Riebezera dabas taka

Pēc statusa privātais Dziļezers, kas atrodas dabas liegumā "Dziļezers-Riebezers", ir viens no dziļākajiem Latvijā – tā maksimālais dziļums sasniedz 32 m.

Dziļezera-Riebezera dabas taka ir ~4,1 km gara, tā ir privāta un ved pa ainaviski skaistu zemes strēli starp Dziļezeru un Riebezera, kā arī gar Dziļezera austrumu krastu, kur apskatāma Latvijā reti novērojama ošu audze, Raudošais dižakmens un citi ainavu veidojoši elementi. Dziļezera dienvidu galā ir apskatāma sena svētvietā. Uz zemes strēles starp abiem ezeriem, kā arī Dziļezera ziemeļaustrumu galā ir izveidotas atpūtas un piknika vietas atpūtai ar teltīm. Taka joprojām tiek papildināta ar informatīvajām zīmēm, uzturēta un atjaunota. Slapjākos laika apstākļos zemes strēle starp abiem ezeriem vietām mēdz applūst, tādējādi savienojot abus ezerus. Dziļezera ietver ošu, skujkoku un jauktie meži. Starp labi zināmiem kokiem iespējams ieraudzīt arī pa svešākai sugai, piemēram, riekstkoku.



Lat: 57.507559
Lon: 24.579935



Priedītes, Limbažu
pagasts, Limbažu
novads



~4,1 km



1–2 h



lestaigāta taka, dēļu laipa,
meža ceļš



Līnijveida



Ir marķēta ar norādēm



Viegla



Dziļezera svētvietā,
Raudošais dižakmens



Maksas apmeklējums

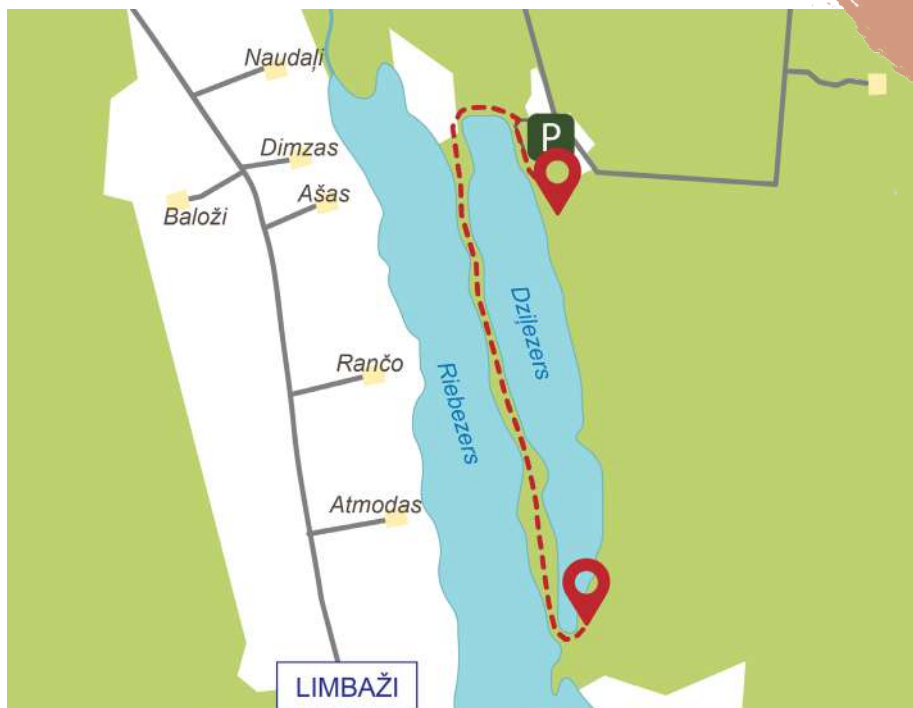


Par viesošanos ar mājdzīvniekiem jāvienojas pirms apmeklējuma



Vieglajām automašīnām,
mikroautobusiem un
autobusiem





i

LIMBAŽU NOVADA TŪRISMA INFORMĀCIJAS CENTRS

Torņa iela 3, Limbaži

+371 28359057

+371 64070608

visitlimbazi@limbazunovads.lv

www.visitlimbazi.lv

APSAIMNIEKOTĀJS

SIA Dzilezers

+371 26725875

+371 26179055

dzilezers@inbox.lv

www.dzilezers.lv



Niedrāju-Pilkas purva dabas taka

Klasiskā sūnu purvā izveidota nepilnu kilometru gara pastaigu taka ar skatu platformu putnu vērošanai. Purvs ir nozīmīga uzturēšanās un ligzdošanas vieta sudrabkajām, dzērvēm, kajakiem. Ja paveiksies, ieraudzīsiet arī melno stārķi, sējas zosi, ķīķi, mazo ērgli, rubeni, mežirbi, dzelteno tārtiņu u.c.



Lat: 57.740212
Lon: 24.640106



Niedrāju-Pilkas purvs,
Pāles pagasts,
Limbažu novads



0,9 km



20 min



Koka laipas



Līnijveida

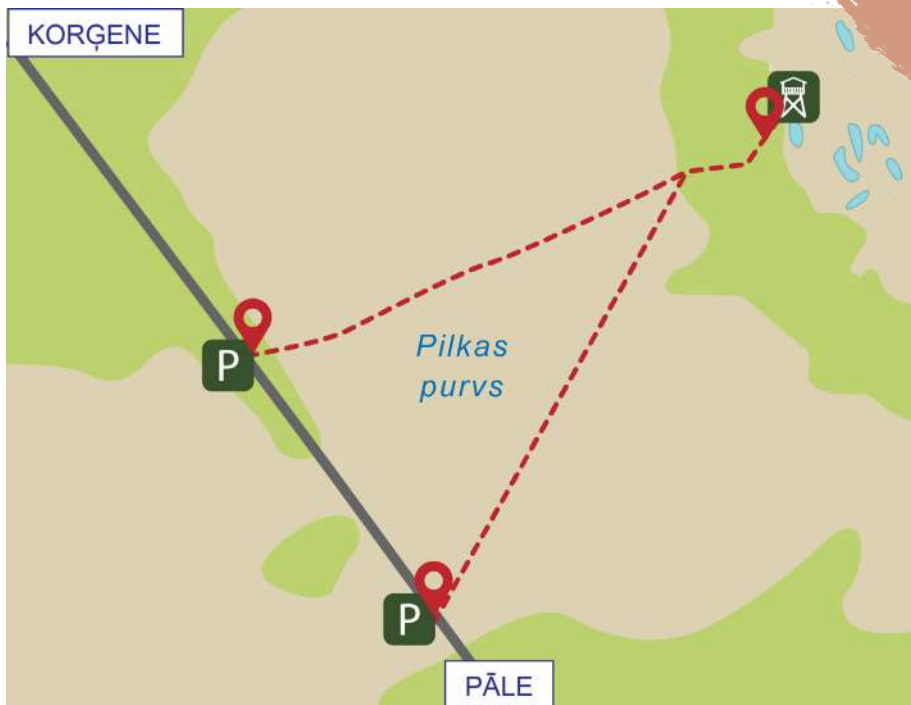


Marķējums, ir info stendi,
shēma, pārvietošanās atļauta
tikai pa koka laipu



Ar auto un velo





Ķirbižu meža izziņas taka

Aptuveni 2 km garā Ķirbižu meža izziņas taka izveidota apla veidā gar Vītrupes abiem krastiem. Visā takas garumā var mācīties pazīt Latvijas mežu raksturīgākos kokus, krūmus un augus. Šeit var aplūkot arī Vālodzes dižozolu. Upes labajā krastā pie tā sauktā vīna pagrabiņa un kreisajā krastā apmēram 200 m no takas sākuma pie Meža muzeja atklājas ainaviski skati uz ieleju un Vītrupi.



Lat: 57.650509
Lon: 24.491720



Vālodzes, Ķirbiži, Viļķenes
pagasts, Limbažu novads



2,1 km



Lokveida



Iestaigāta taka

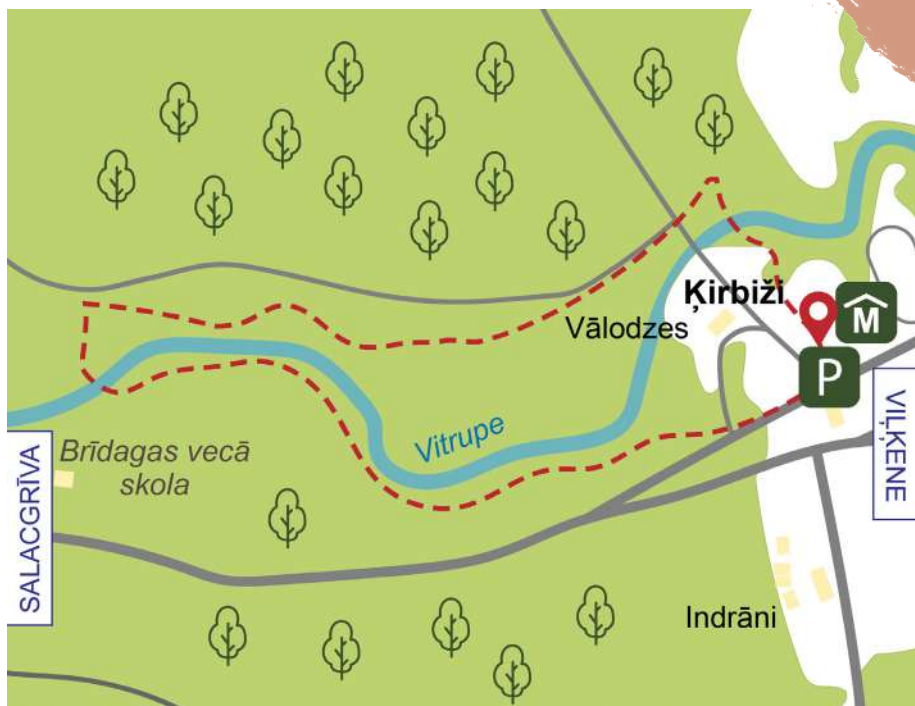


Rudens-ziemas periodā
takas labā un kreisā krasta
posmi ejami atsevišķi. Tos
savienošā laipa palū riska
sezonā tiek demontēta.




Ar velo, auto, autobusu





i



LIMBAŽU NOVADA TŪRISMA INFORMĀCIJAS CENTRS

Torņa iela 3, Limbaži
+371 28359057/ 64070608
visitlimbazi@limbazunovads.lv
www.visitlimbazi.lv

SALACGRĪVAS TŪRISMA INFORMĀCIJAS CENTRS

Rīgas iela 10A, Salacgrīva
+371 26463025/ 64041254
visitsalacgriva@limbazunovads.lv
www.visitsalacgriva.lv

APSAIMNIEKOTĀJS

AS "Latvijas valsts meži"
Vaiņodes iela 1, Rīga, LV-1004
+371 67610015



Katvaru muižas parks

Parka platība ir apmēram 15 ha, un daļa tā atrodas Katvaru ezera krastā. Tieši gar krasta terasēm stiepjas vecu liepu alejas ar atpūtas stūrīšiem.

Interesantas ir liepu alejas, no kurām grandiozākā ir augšējā terasē – tur atrodamas 400 gadus vecas liepas, kuru apkārtmērs ir 4–5 m.

Parkā uzņemti arī skati populārām Rīgas kinostudijas filmām “Tauriņdeja” un “Tās dullās Paulīnes dēļ”. Katvaru liepu aleja iemūžināta filmā “Bille”. Parks regulāri izmantots arī modes fotosesijās.

Ezera dienvidu galā apskatāma simtgades laipa. Ezers ir iecienīta atpūtas vieta, pieejama laivu noma, ugunsкура un telšu vietas, licencēta makšķerēšana.



Lat: 57.558513
Lon: 24.799713



~1 km gara

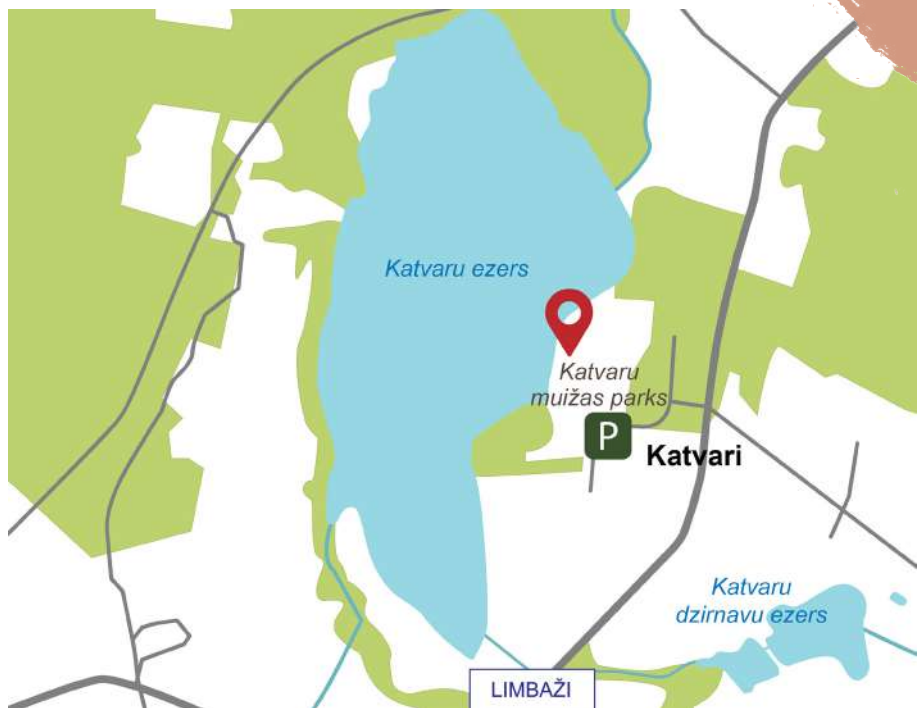


Gar Katvaru ezera stiepjas parks, kurā iekārtoti atpūtas stūrīši. Īpaši ierīkotas arī vietas makšķerniekiem.



Parkā apskatāma arī Katvaru muiža.





i

LIMBAŽU NOVADA TŪRISMA INFORMĀCIJAS CENTRS

Torņa iela 3, Limbaži

+371 28359057

+371 64070608

visitlimbazi@limbazunovads.lv

www.visitlimbazi.lv

APSAIMNIEKOTĀJS

Biedrība "Katvaru ezers"

"Purmaļi", Katvaru pagasts

+371 29425534

katvaruezers@inbox.lv



Augstrozes pilskalna dabas taka

Taka atrodas ainaviskā vietā, gleznainā 13. gadsimta pilskalnā, kas apvīts ar daudzām teikām un leģendām.

Augstrozes pilskalnā redzamās pilsdrupas ir 1272. gadā celtās Rīgas arhibīskapa vasaļa pils atliekas. Pils celta uz augstienes, ar domu, ka kalna stāvās malas būs kā aizsardzība. 1601. g. pili izlaupījuši un izdedzinājuši poļi un tatāri. Pils vēlāk nav atjaunota.

No pilsdrupām paveras lielisks skats uz ainavu, ko veido Augstrozes Lielezers un Madiēšņu purvs.



Lat: 57.5142500
Lon: 25.0133011



Umurgas pagasts,
Limbažu novads



0,5 km



~40 min



Lokveida



Pirmajā posmā grūta.
~100 m jāpārvar pa
gandrīz 45 grādu slīpu
nogāzi. Otrajā posmā –
viegla. Taka ved pa
lidzenu koka laipu.



Takas sākumposms
iestaigāts. Pilskalna daļā
dēļu laipas, kuru vidējais
platums 0,8 m.



Ieteicams apmeklēt
bezsniega periodā



Ar kājām, velo, autobusu





i

LIMBAŽU NOVADA TŪRISMA INFORMĀCIJAS CENTRS

Torņa iela 3, Limbaži

+371 28359057

+371 64070608

visitlimbazi@limbazunovads.lv

www.visitlimbazi.lv

LIMBAŽU NOVADA PUBLISKO ŪDEŅU APSAIMNIEKOŠANAS NODAĻA "ALDA"

"Griezes", Umurgas pagasts

+371 29240298

alda@limbazunovads.lv



Ārciema muižas parka dabas taka

Ārciema parka kopējā platība ir 8,1 ha, stādīts laika posmā no 1902. līdz 1914. gadam, ir viens no visjaunākajiem muižas parkiem Latvijā. Ainavu parks dzirnavezera krastā lepojas ar 21 vietējo un 37 svešzemju koku un krūmu sugām. Savdabīgākās ir pelēkais valrieksts, Sibīrijas baltegle, Tatārijas kļava, parastais etiķkoks, no vietējām sugām stādījumu pamatā daudz liepu, kā arī ozols, kļava, vīksna un osis.

Ārciema parkā izveidota izziņoša dabas taka, kas iepazīstina ar vairākām vietējām un svešzemju koku un krūmu sugām.

No dabas takas paveras skats uz Ārciema dzirnavezeri. Tā platība ir 6,8 ha, garums aptuveni 660 m, platums – 120 m. Ezers mākslīgi uzpludināts 20. gs. sākumā reljefā ieplakā. No tā iztek strauts uz Pērļupi.

Ārciema dzirnavezera krastā redzams 20. gs. 30. gados celtais nams, kas kolhozu laikos izmantots kā kantoris. Tur bijis arī pasts, kultūras nams un bibliotēka. Stāsta, ka šī ēka esot uzcelta no būvmateriāliem, kas īsi pirms Pirmā pasaules kara bijuši sagādāti muižas pils celtniecībai. Pašlaik ēka ir privātīpašums, tā ir pamesta un izdemolēta.



Ārciems, Pāles pagasts,
Limbažu novads



~1 km



Lockveida



Ir informatīvās plāksnes
par dažādu sugu kokiem
un krūmiem

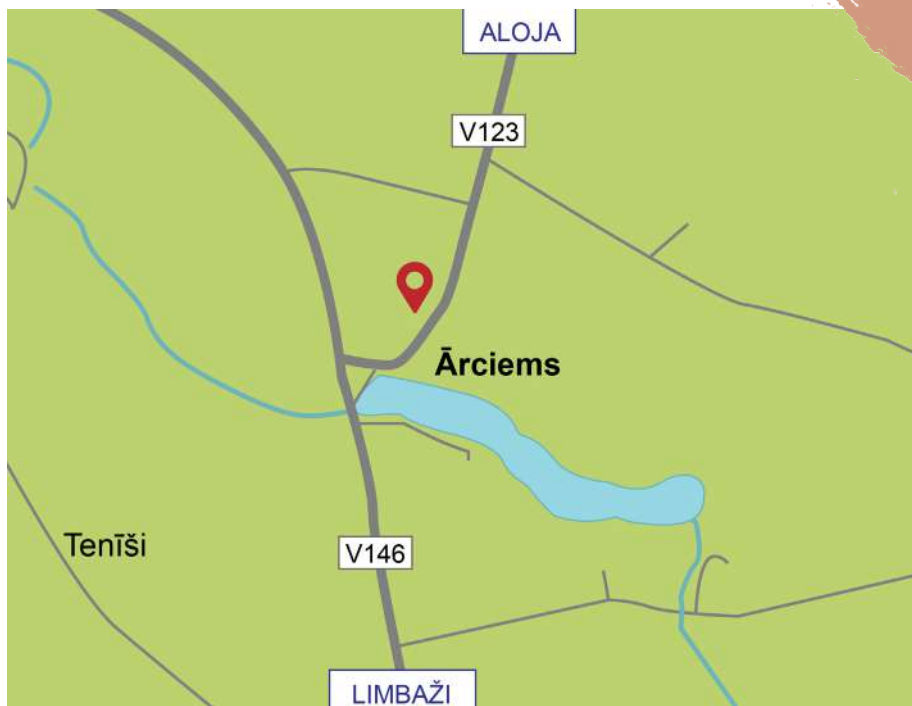


Apskatei pieejams bez
maksas jebkurā gadalaikā



Ārciema brīvdabas
baznīcas apskate ~1,5 km
attālumā





Minhauzena alus kausa taka

2013. gada 30. augustā tika atklāts jauns objekts “Minhauzena pasaulē” – barona Minhauzena vislielākais alus kauss!

“Minhauzena pasaules” viesiem ir iespējams baudīt piedzīvojumu garšu pa jauno taku līdz alus kausam, pa ceļam sastopot pašu baronu un 25 citas koka figūras no populārākajiem Minhauzena stāstiem.



Lat: 57.405111
Lon: 24.425406



Minhauzena pasaule,
Duntes muiža, Liepupes
pagasts, Limbažu
novads



Takas kopējais garums –
2 km



Lokveida maršruts

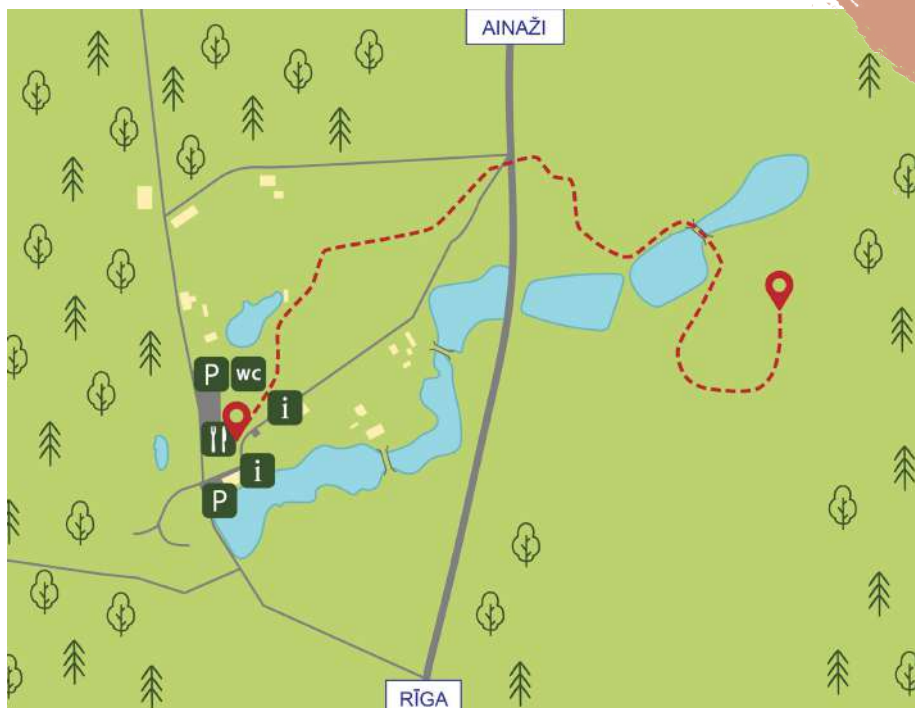


Maksas apmeklējums



Apkārēt alus kausam ir
iespēja apskatīt zodiaka
kokus un dažādas barona
Minhauzena tematiskās
figūras





i

MINHAUZENA MUZEJS

Duntes muiža, Liepupes pagasts
+371 64065633

+371 26576056

minhauzens@minhauzens.lv

www.minhauzens.lv

SALACGRĪVAS TŪRISMA INFORMĀCIJAS CENTRS

Rīgas iela 10A, Salacgrīva

+371 26463025

+371 64041254

visitsalacgriva@limbazunovads.lv

www.visitlimbazi.lv



Minhauzena meža taka

Garākā apses koka taka Eiropā. Taka atrodas Ziemeļvidzemes biosfēras rezervātā un ved cauri Vidzemes mitrāju mežam, kas ir vienīgā šāda veida aizsargājamā dabas teritorija Latvijā. Taka ir papildināta ar dažādiem objektiem un figūrām barona Minhauzena tematikā.

Meža takai ir 3 atšķirīgi garumi dažādiem gājējiem: ir īsā taka 1,1 km; vidējā taka 3 km; garā taka 4,4 km. Garā taka ved līdz pašai jūrai, kur var baudīt Vidzemes piekrastes skaistumu.



Lat: 57.405307
Lon: 24.422835



Minhauzena pasaule,
Duntes muiža,
Liepupes pagasts, Limbažu
novads



Takas garumi – 1,1 km;
3 km; 4,4 km



Takas apskates ilgums
atšķiras katram takas
garumam un katram
gājējam, bet vidējais laiks
ir aptuveni pusotra stunda



Apļveida/ lokveida maršruts



Lai spētu meža taku baudīt
arī mitrā laikā, daļa līdz
jūrai ir noklāta ar sietu, lai
taka neslidētu.

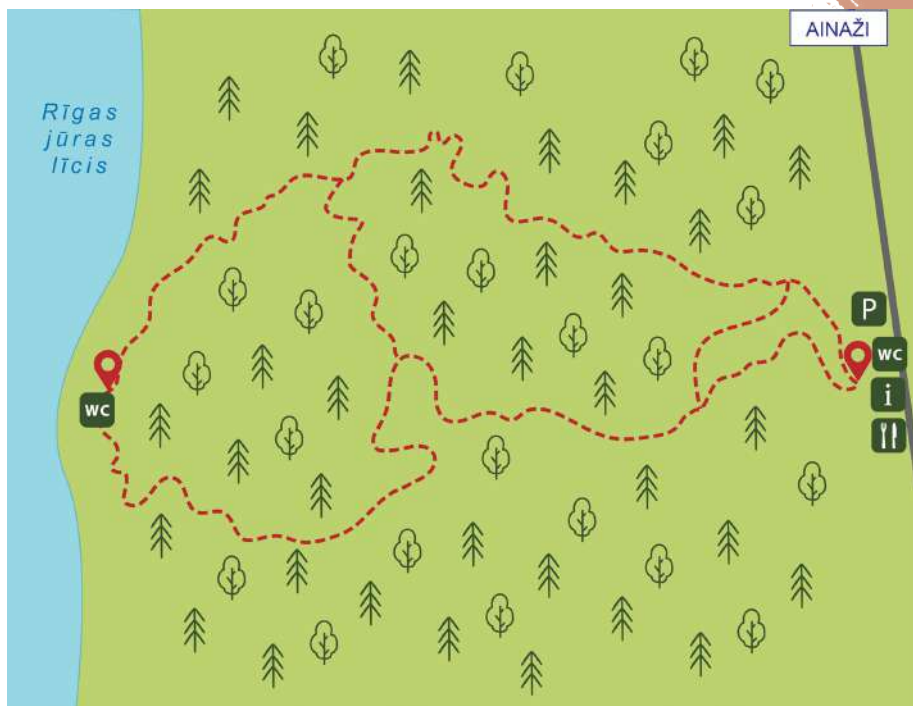


Maksas apmeklējums



Taku iespējams izbraukt ar
bērnu ratiem un riteņiem,
bet jāņem vērā, ka takas
platums vietām mainās,
tālab nedaudz jāuzmanās





i

MINHAUZENA MUZEJS

Duntes muiža, Liepupes pagasts
+371 64065633

+371 26576056

minhauzens@minhauzens.lv

www.minhauzens.lv

SALACGRĪVAS TŪRISMA INFORMĀCIJAS CENTRS

Rīgas iela 10A, Salacgrīva

+371 26463025

+371 64041254

visitsalacgriva@limbazunovads.lv

www.visitlimbazi.lv



Randu plāvu taka

Taka ved uz putnu vērošanas torni caur plāvām un tām piegulošo kāpu, ko sedz priežu mētrājs un lāns. Koka laipas vietām mijas ar vienkārši iemītu taku. Randu plavas ir vienīgās piejūras plavas Latvijā, kas arī uzskatāmas par dzīvo herbāriju, kur 200 ha platībā sastopama trešā daļa Latvijas ziedaugu. Šeit ir gandrīz visi Latvijas piekrastes biotopi, tai skaitā lielākais piekrastes plāvu un lagūnu komplekss.

No retām Latvijas, kā arī dažādu Eiropas valstu Sarkanajās grāmatās ierakstītajām sugām te var atrast sarkano auzeni, ložņu smilgu, niedru lapsasti, jūrmalas āžloku, jūrmalas miķelīti, jūrmalas armēriju, jūrmalas āžloku, jūrmalas ceļmalīti. Starptautiski atzīta putnu migrācijas un ligzdošanas vieta. Ja paveiksies, ieraudzīsiet lielo dumpi, niedru liju, šinībīti, ormanīti, gugatni vai upes zīriņu.



Lat: 57.8334779

Lon: 24.3446757



Dabas liegums
"Randu plavas"
Ziemeļvidzemes biosfēras
rezervāts, Limbažu novads



Taku var izstaigāt 1–1,5 h



~1,4 km



Taka ir marķēta ar norādēm–
stabiņš ar virziena plāksnīti
un piktogrammām



Līnijveida



Viegla



Iestaigāta taka, dēļu laipas,
vidējais platums – 0,7 m



Vētru un vēja uzplūdu laikā
atsevišķas takas daļas var
būt mitras vai applūdušas
un izejamas tikai gumijas
zābakos





i

SAACĢRĪVAS TŪRISMA INFORMĀCIJAS CENTRS

Rīgas iela 10A, Saacġrīva
+371 26463025/ 64041254
visitsaacġriva@limbazunovads.lv
www.visitlimbazi.lv

AINAŽU TŪRISMA INFORMĀCIJAS PUNKTS

Valdemāra iela 50A, Ainaži
+371 26414207
visitainazi@limbazunovads.lv
www.visitlimbazi.lv

APSAIMNIEKOTĀJS

Dabas aizsardzības pārvaldes
Vidzemes reģionālā administrācija
+371 64107230;
vidzeme@daba.gov.lv



Dabas taka apkārt

Purezeram

Taka atrodas Ziemeļvidzemes biosfēras rezervāta teritorijā. Ejojot pa taku, paveras gleznaini purva ezera skati un augstā purva ainava. Apmeklējot dabas taku, ir iespējams atpūties, iepazīt purva floru un faunu. Dabas takā ir izveidotas atpūtas vietas ar galdiem, soliņiem un ugunsкура vietām. Ezera pretējos galos ir divas peldošas atpūtas platformas. Takas sākumā "Riekstu trases" malā stāvlaukums un atpūtas vieta.



Lat: 57.678962
Lon: 24.918451



Brīzemnieku
pagasts,
Limbažu novads



Taku var izstaigāt 2 h



~3,5 km



Marķēta – stabiņš ar
virziena plāksnīti un
piktogrammām.



Apļveida  Viegla



Iestaigāta taka, tiltiņi,
mitrās vietās dēļu laipas.
Stipra lietus laikā atsevišķas
takas daļas var būt
mitras vai applūdušas un
izejamas tikai gumijas
zābakos



Pieklūšana ar autobusu,
auto





Planču purva dabas taka

Dabas taka izveidota Planču purvā, kas ir neskarts augstais purvs ar izteiktu ciņu-lāmu kompleksu un ir aizsargājama dabas teritorija. Purvs atrodas Ziemeļvidzemes biosfēras rezervātā. Lielisks pārgājiens pa dēļu laipām garantēts! Tā ir 0,5 km gara, iepazīstina apmeklētājus ar purva ekosistēmu, tajā visbiežāk sastopamajiem dzīvniekiem, putniem un augiem. Planču purva dabas taka ir vienīgā Latvijā, kurā informācijas zīmes izvietotas arī Braila rakstā.



Lat: 57.864314
Lon: 24.753704



Staiceles pagasts,
Limbažu novads



0,5–1 h



~0,5 km



Marķēta ar norādēm un
informācijas stendiem



Līnijveida



Viegla



Taka izveidota no dēļu
laipām



Pieklūšana ar autobusu,
auto (takas sākumā ir
iespēja to novietot ceļa
malā)





Ungurpils dzirnavu ezera taka

Ungurpils dzirnavu ezers ir mākslīgi izveidots, tajā vērojamas vairākas peldošas salas. Blakus ezeram ir bijušās Ungurpils muižas pirms 100 gadiem stādītais parks. Pie parka, ezera krastā izveidota taka – ratiņtrase – dabas zinību klase. Blakus atrodas Alojās uzņēmējdarbības atbalsta centrs “Sala”. Jaunbūve uzcelta kā zema enerģijas patēriņa ēka.



Lat: 57.771359

Lon: 24.819746



Ungurpils, Limbažu novads



0,5–1 h  ~0,5 km



Marķēta ar norādēm un informācijas stendiem



Līnijveida  Viegla



Iestaigāta taka, tiltiņi, mītrās vietās dēļu laipas



Pieklūšana ar autobusu, auto



Takas sākumā





Karogu sila dabas taka

Taka ved gar Dzelzāmurupītes (Karogupītes) krastiem ar alām, klintīm, Upurkalniņu, dižakmeni un Ķeņča pilskalnu. Slāpes var veldzēt ar avotiņa ūdeni. Takas tuvumā, pie dīķa ir ierīkota atpūtas vieta ar peldvietām, ugunsкура vietām un sporta laukumi. Takas sākums un noslēgums atpūtas vietā pie dīķa.



Lat: 57.826794
Lon: 24.786787



Staiceles pagasts,
Limbažu novads



3–4 h



~7,5 km



Taka nav marķēta



Apļveida



Grūta



lestaigāta taka, tiltiņš,
mitrās vietās dēļu laipas.
Stipra lietus laikā atsevišķas takas daļas var būt mitras vai applūdušas un izejamas tikai gumijas zābakos

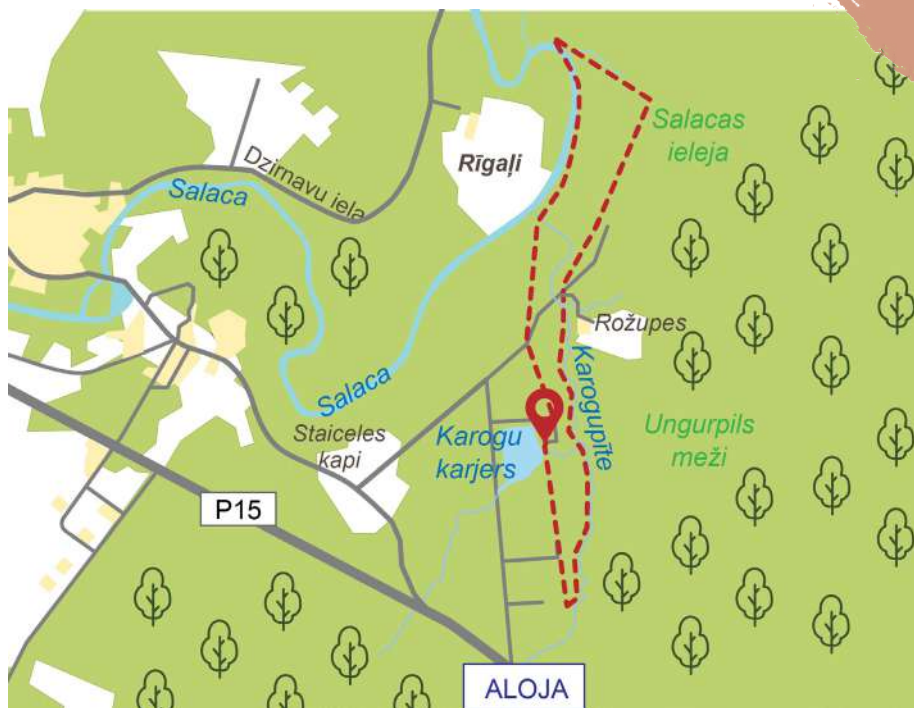


Pieklūšana ar autobusu,
auto



Takas sākumā





STAICELES TŪRISMA INFORMĀCIJAS CENTRS

Lielā iela 13, Staicele

+371 27806452

visitstaicele@limbazunovads.lv

visitaloja@limbazunovads.lv

www.visitlimbazi.lv



Taka-pārgājiena maršruts Staicele

Taka, kas sākas pie TIC Staicelē, Lielajā ielā 13, atrodas Ziemeļvidzemes biosfēras rezervāta teritorijā, Salacas ielejas dabas parkā. Tā ved pa Lielo ielu, garām Staiceles papīrfabrikai, pāri Salacas upei līdz Karogiem gar Karogupītes (Dzelzāmurupītes) krastiem līdz tās ietekai Salacā. Pa ceļam var apskatīt kultūrvēsturiskus objektus – Upurkalniņu, klintis, atsegumus un alas. Ceļš vijas pa vienkārši iemītu meža taku. Šeit sastopami dažādi Eiropas valstu Sarkanajās grāmatās ierakstīti augi un dzīvnieki.



Lat: 57: 835797
Lon: 24.748163



Lielā ielā 13, Staicele,
Staiceles pagasts,
Limbažu novads



4 h  ~11,5 km



Marķēta – stabiņš ar
virziena plāksnīti un
piktogrammām



Apļveida



Iestaigāta taka, stipra lietus
laikā atsevišķas tās daļas
var būt mitras vai applūdu-
šas un izejamas tikai
gumijas zābakos

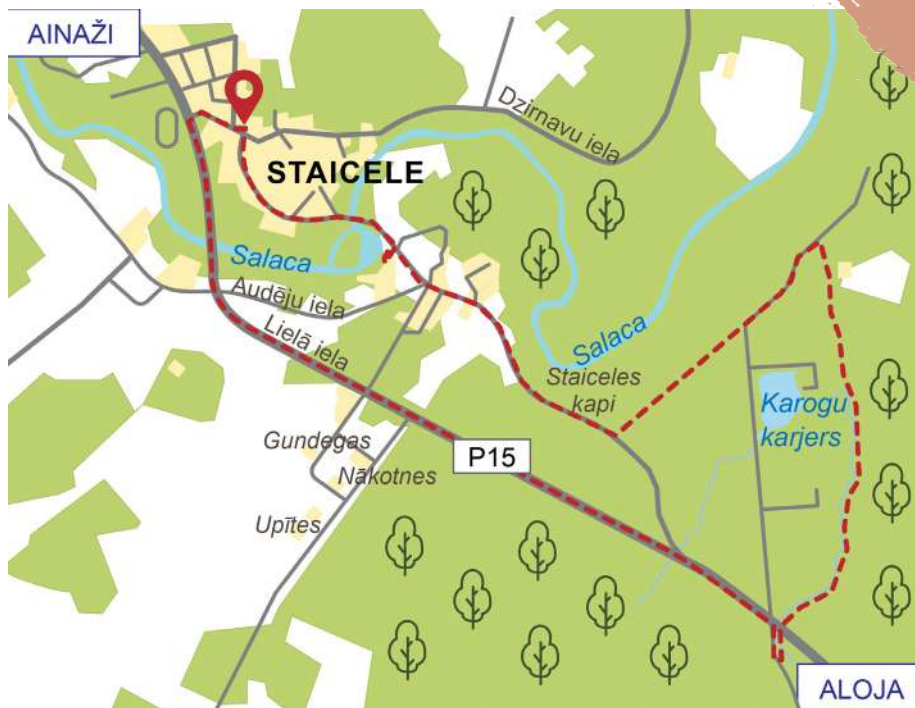


Pieklūšana ar autobusu,
auto



Takas sākumā





STAICELES TŪRISMA INFORMĀCIJAS CENTRS

Lielā iela 13, Staicele
+371 27806452
visitstaicele@limbazunovads.lv
visitaloja@limbazunovads.lv
www.visitlimbazi.lv



Zaļie dzelzceļi (Green Railway)

“Zaļie dzelzceļi” ir velo un pārgājēju maršruti pa bijušajām dzelzceļu līnijām. Tie tapuši, izmantojot bijušās dzelzceļa līnijas Vidzemē un Dienvidigaunijā, kopumā izveidojot aptuveni 750 km garu kopīgu velo/ kājāmgājēju ceļu. Maršrutā tiek izmantoti arī tādi savienojošie posmi kā velomaršruts „Tour de Latest”, gan arī Alūksnes–Gulbenes šaursliežu dzelzceļš „Bānītis”. Maršruts pieejams gan pārgājieniem un velobraucieniem, gan izjādēm, kā arī ziemas laikā slēpotājiem.

„Zaļo dzelzceļu” tūrisma maršruts dod iespēju vietējiem

iedzīvotājiem radīt un attīstīt īpaši interesantu, vēsturisku un kultūras bagātu tūrisma piedāvājumu.

Projekts “Zaļie dzelzceļi” ir izveidots Igaunijas–Latvijas pārrobežu sadarbības programmā, sadarbojoties Vidzemes Tūrisma asociācijai (VTA) ar 25 Vidzemes un Dienvidigaunijas pašvaldībām un organizācijām.

Vairāk informācijas:

www.greenrailways.eu



Jūrtaka

Jūrtaka ir Eiropas garās distances pārgājienu maršruta E9 daļa gar Baltijas jūras piekrasti. Tā sākas pie Lietuvas–Krievijas robežas Nidas ciemā Lietuvā un ved cauri Latvijai līdz Tallinas ostai Igaunijā.

Kopējais takas garums ir ~1420 km, no kuriem 581 km ir Latvijā, 622 km Igaunijā, bet 216 km Lietuvā. Maršruts ir veicams abos virzienos un Nidas ciems Lietuvā var būt arī starta punkts.

Jūrtaka sastāv no 73 atsevišķiem vienas vai divu dienu gājiena posmiem. Katra diena ir plānota

kā atsevišķs, neatkarīgs maršruts. Dienas savienojot, var veikt vairāku dienu maršrutu. Katrai dienai ir norādīts ieteicamais starta un finiša punkts.

Dabā orientēties palīdz maršruta marķējums (balts – zils – balts) uz dabas objektiem un uzlīmes uz ceļa zīmēm, elektrības stabiem, tiltu margām ciemos un pilsētās. Vietās, kur Jūrtaka iet pa liedagu un ilgstoši nav jānogriežas, tā nav marķēta. Gar Jūrtaku ir izvietoti informācijas stendi.

Vairāk informācijas:

www.jurtaka.lv



Green Railway Lāde-Aloja

Maršruta posms Lāde-Aloja ved pa bijušo dzelzceļa Skulte-Rūjiena līniju no Lādes dzelzceļa stacijas caur Limbažiem līdz Alojas stacijai, interesentiem iespējams taku turpināt līdz pat Igaunijai. Maršruts un tā savienojšie posmi ir dabā marķēti, izmantojot dzelzceļa gulšņus. Maršrutā ir uzstādīti infostendi, kuros var iepazīties ar dzelzceļa vēsturi un objektiem, kas atrodas netālu no maršruta.

Posmā starp Lādes staciju un Limbažiem iespējams apskatīt un iepirkties N. Bomja maiznīcā "Lielezers" un apskatīt Mucenieku tiltu.

Posmā starp Limbažiem un Puikuli netālu no takas iespējams apskatīt Katvaru ezeru, Katvaru muižas parku un zemnieku saimniecību "Priedītes", kur var samīļot un pabarot trušus, aitiņas, pundurkaziņas, īru tinkeru šķirnes zirgus, kā arī redzēt dažādas krāsas gotiņas. Pieejamas izjādes un piknika vietas.



Lat: 57.44419184060322
Lon: 24.671349231960683



Lat: 57.762071
Lon: 24.883041



Lāde-Limbaži ~9 km
Limbaži-Puikule ~19 km



Marķēta ar norādēm un informācijas stendiem



Līnijveida

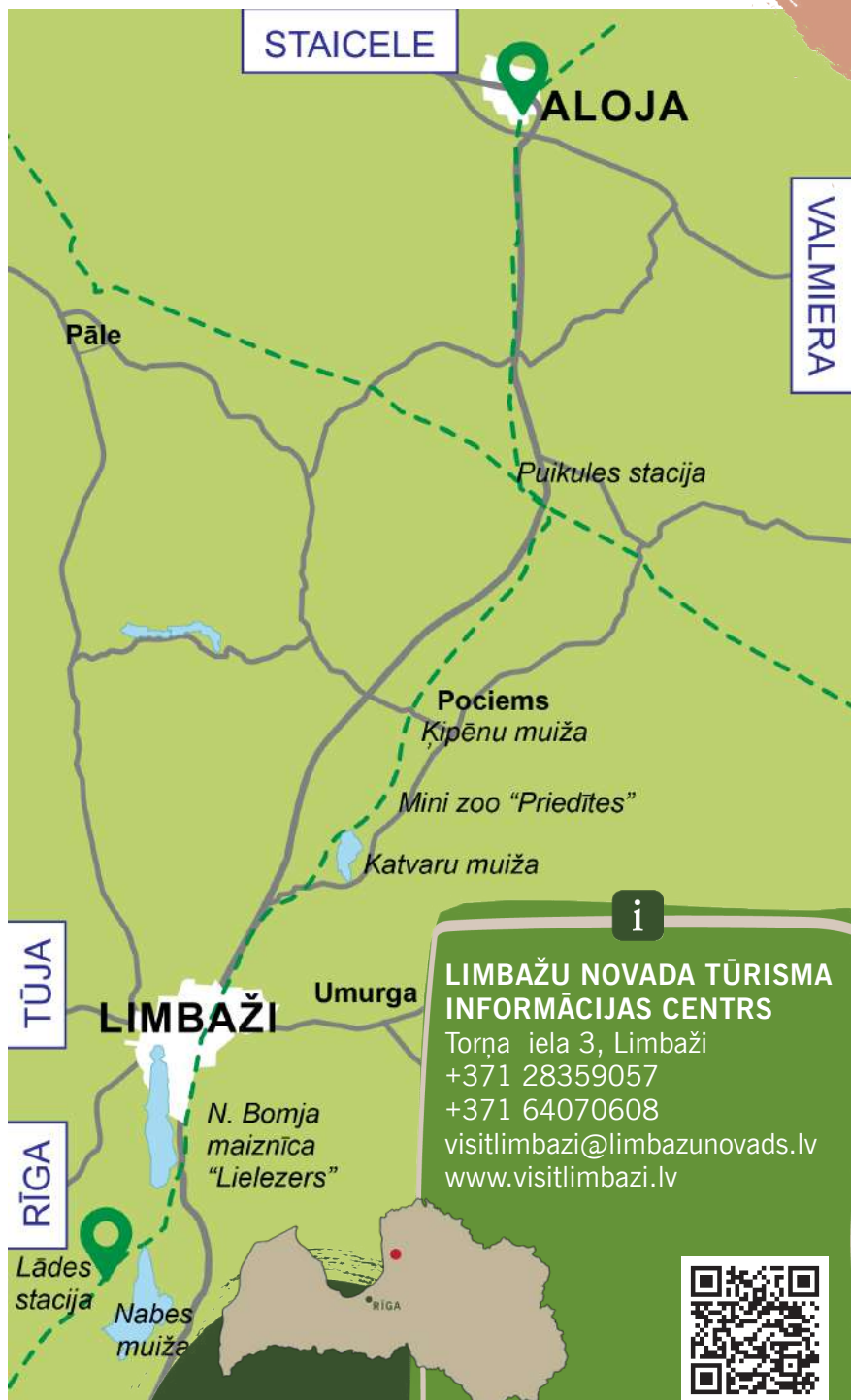


Viegla



Piekluve ar autobusu, auto





STAICELE

ALOJA

VALMIERA

Pāle

Puikules stacija

Pociems
Kipēnu muiža

Mini zoo "Priedītes"

Katvaru muiža

TŪJA

LIMBAŽI

Umurga

RĪGA

N. Bomja
maiznīca
"Lielezers"

Lādes
stacija

Nabes
muiža

RĪGA



LIMBAŽU NOVADA TŪRISMA INFORMĀCIJAS CENTRS

Torņa iela 3, Limbaži

+371 28359057

+371 64070608

visitlimbazi@limbazunovads.lv

www.visitlimbazi.lv



Greenway taka Aloja-Puikule

Taka ved pa bijušo dzelzceļu no Alojās stacijas līdz Puikules stacijai, interesentiem iespējams taku turpināt tālāk uz Limbažiem.

Pa ceļam iespējams iepazīties ar biškopības saimniecību "Krogdambji", aitu audzētājiem saimniecībā "Viksnas" un pacieņties Puikules muižā, vai izmest loku līdz Purezera takai.



Lat: 57.763007
Lon: 24.883377



Lat: 57.655226
Lon: 24.889033



4 h



~12 km



Marķēta ar norādēm un informācijas stendiem



Līnijveida

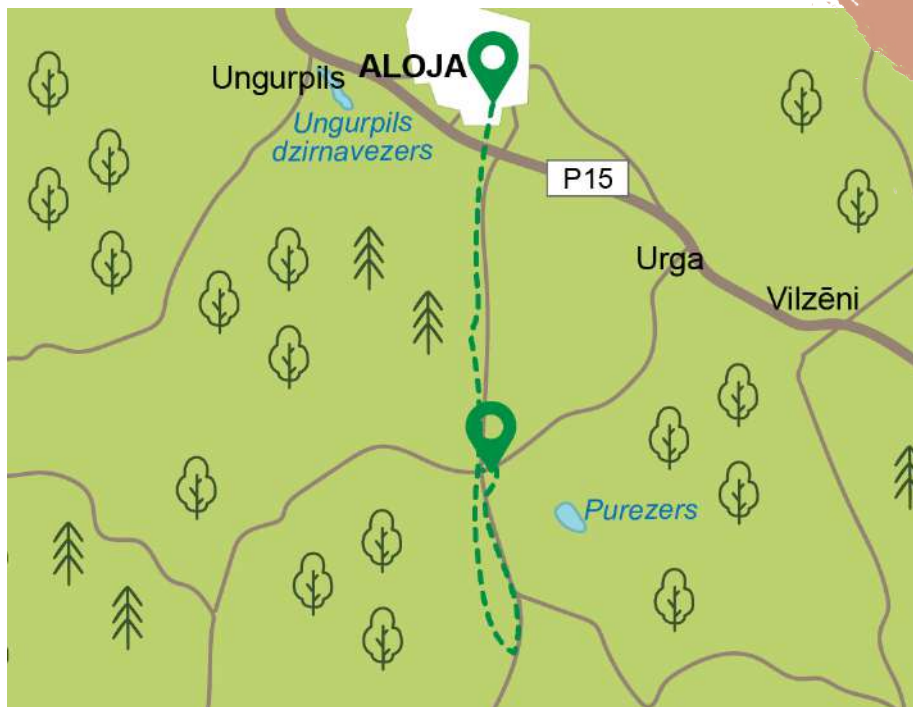


Viegla



Pieklūšana ar autobusu, auto (takas sākumā ir iespēja to novietot pie dzelzceļa stacijas)





i

STAICELES TŪRISMA INFORMĀCIJAS CENTRS

Lielā iela 13, Staicele

+371 27806452

visitstaicele@limbazunovads.lv

visitaloja@limbazunovads.lv

www.visitlimbazi.lv

RĪGA



Green Railway Aloja-Īģes stacija

Taka ved pa bijušo dzelzceļu no Alojās stacijas pāri Īģes upei līdz Alojās novada robežai ar Mazsalacas novadu, bijušās Īģes stacijas vietai. Interesentiem iespējams taku turpināt tālāk līdz pat Mazsalacai.



Lat: 57.760504
Lon: 24.880815



Rīgas iela 9, Aloja,
Limbažu novads (*sākums
un noslēgums pie bijušās
dzelzceļa stacijas*)



4 h



~12 km



Līnijveida



Viegla

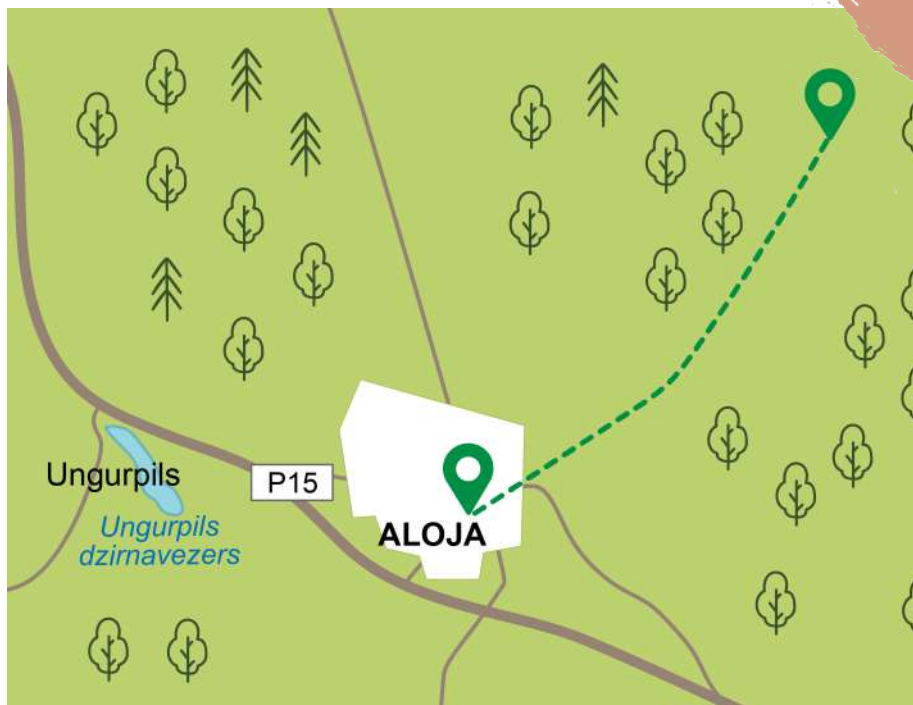


Marķēta ar norādēm un
informācijas stendiem



Pieļūšana ar autobusu, auto





Green Railway Ainaži–Niedrāju Pilkas purvs

Maršruta posms Ainaži–Niedrāju-Pilkas purva dabas taka ved pa bijušo Ainažu–Valmieras dzelzceļa līniju, kas iet caur laukiem, pa zemes ceļiem, mežiem, un pa īpaši izveidotiem tiltiņiem pāri upītēm. Ainažos maršruts ved pa asfaltētām ielām. Vietām maršrutā ir zemes ceļi, kas izveidoti kā maršruta savienojošie posmi. Interesentiem iespējams taku turpināt tālāk līdz pat Valmierai. Maršruts un tā savienojošie posmi ir dabā marķēti.

Maršrutā ir iespējams apskatīt un izstaigāt Ainažu Ziemeļu molu, Ainažu bākas, Ainažu vēsturiskās celtnes, apciemot Ainažu Jūrskolas muzeju. Pa ceļam – Salacas Sarkanās klintis. Maršruta posma finiša vietā iespējams izstaigāt Niedrāju–Pilkas purva dabas taku.



Lat: 57.874058
Lon: 24.360756



Lat: 57.740268
Lon: 24.640185



~22,8km



Taka dabā ir marķēta



Līnijveida



Vidēji grūta



Taku iespējams iziet ar kājām, izbraukt ar velo



Maršruta sākuma/finiša vietā iespējama piekļūšana ar autobusu, personīgo auto



Šķērsojot VIA Baltica šoseju, ir jābūt uzmanīgam!





i

AINAŽU TŪRISMA INFORMĀCIJAS PUNKTS

Valdemāra iela 50A, Ainaži
+37126414207

visitainazi@limbazunovads.lv
www.visitlimbazi.lv

SALACGRĪVAS TŪRISMA INFORMĀCIJAS CENTRS

Rīgas iela 10A, Salacgrīva
+371 26463025/ 64041254

visitsalacgriva@limbazunovads.lv
www.visitlimbazi.lv



Jūrtakas 25. diena Vecāķi-Carnikava

Maršruts piemērots ikvienam, kas vēlas doties salīdzinoši īsā pārgājienā pa skaistu smilšainu pludmali, ko no sauszemes puses norobežo gaiši piekrastes priežu meži ar iespaidīgām kāpām un kāpu vaļņiem. No pludmales līdz Carnikavai Jūrtaka ved pa Carnikavas promenādi, kas iet cauri sausākiem un mitrākiem piejūras priežu mežiem. Tālāk pa aizsargdambi tā apmet loku Vecgaujai – Gaujas vecupei – un sasniedz gājēju-velosipēdistu tiltu pār Gauju. Gan uzsākot, gan nobeidzot gājieni, ir vērts pavadīt laiku kādā no Vecāķu pludmales vai Carnikavas vasaras kafējnīcām.

📍 Lat: 57.081455
Lon: 24.107480

🚩 Lat: 57.133072
Lon: 24.282618

↔ 14 km 🕒 5–6 h

🌊 Gar krastu smilšains liedags, no jūras krasta līdz Laivu ielai ved Carnikavas promenāde, Gaujas promenāde (brūgēts ceļš).

📊 Vidēja

🏗️ Eimura kanāla ieteka apejama pa tiltu (~100 m no jūras).

⚠️ Vecāķos ēdināšanas uzņēmumi un atsevišķas kafējnīcas Carnikavā darbojas tikai vasaras laikā. Aiz Vecāķiem ir nūdistu pludmale. Dažas stundas ieteicams vēltīt Carnikavas apskatei. Nēģu zvejas sezona no 1.08. līdz 01.02.

↔ Aiz un starp kāpām ir meža ceļi un takas, kas savieno ciemus.





Jūrtakas 26. diena Carnikava–Saulkrasti

Sākotnēji maršruts ved cauri Gaujas ciemam līdz Gaujas aizsargdambim, tad pa šo aizsargdambi un meža ceļiem gar Gauju, sasniedzot tās grīvu, kas ir laba putnu vērošanas vieta. Tālākais gājiens norit pa smilšainu pludmali līdz Inčupes ietekai, pirms kuras jāpagriežas uz iekšzemi, lai nokļūtu līdz tiltam un turpmākos dažus kilometrus uz pludmali nolūkotos no Saulrieta takas mežaino kāpu virsotnēm. Pēc Pēterupes šķērsošanas (trošu tilts) pa pludmali Jūrtaka sasniedz Saulkrastu “Jūras parku”.



📍 Lat: 57.133072
Lon: 24.282618

🚩 Lat: 57.267094
Lon: 24.412715

🕒 7–9 h 📏 20 km

📍 Marķēta 📊 Vidēja

🔄 Līnijveida maršruts

🛣️ Asfalts, ceļi ar grants segumu, Gaujas aizsargdambis (zāliens), vietām smilšaini ceļi (Gaujas krastos), smilšaini līedagi, meža takas un dēļu klājums Saulrieta takā. Tuvojoties Saulkrastiem – arī smalka grants.

⚠️ Gaujā un tās grīvā ir bīstami bradāt un peldēties (straume, sanestas smiltis, seklas vietas mijas ar dziļām). Starp Lilastes ieteku un Bātcieņu kāpās atrodas bijuši padomju militārā bāze.

➡️ Pāri Lilastes upītei ir kājinieku tilts pie jūras. Inčupi un Pēterupi var šķērsot pa tiltiem.


➡️ Pamatmaršruts aiz Inčupes ietekas ved pa Saulrieta taku, taču to var veikt arī pa līedagu.

⚠️ Lilastes ciemā blakus pludmalei darbojas kafejnīca. Noderēs binoklis putnu vērošanai. Pirms Saulkrastiem – nūdistu pludmale.



SAULKRASTU TŪRISMA INFORMĀCIJAS CENTRS

Ainažu 13b, Saulkrasti
+371 67952641
tic@saulkrasti.lv
www.visitsaulkrasti.lv





RĪGA

Jūrtakas 27. diena Saulkrasti-Lauči

Maršruts piemērots visdažādāko vecumu un sagatavotības gājējiem. Līdz Zvejniekiem pirmos kilometrus var iet gar pludmali vai arī pārmaiņas pēc pa taku, kas izlokās cauri kāpu mežam ar vecām priedēm, kurām raksturīga „krokodilādas” miza. Te redzama arī kāda veca zvejnieku tīklu un piederumu koka būda. Pirms Skultes ostas Zvejniekiema liedagā parādās pirmie akmeņi. Apmetot līkumu Aģes grīvai un ostai, Jūrtaka atgriežas pludmalē, kur jau iztālēm redzams Ārņu rags, bet aiz tā – Lielā Lauču akmens brūnā mugura. Piekraustes ainavu daudzveidība.




 Lat: 57.267094
Lon: 24.412715

 Lat: 57.365423
Lon: 24.402437


 4–6 h


 13 km


 Taka ir marķēta


 Vidēja


 Līnijveida maršruts

 Smalka grants, smiltis, koka laipas, meža ceļi, Zvejniekiemā – asfalts, smilšaini liedagi ličos, akmeņaini zemesragi, vietām oļi.

 Kīšupi var šķērsot pa tiltu. Zvejniekiema ostai jāiet apkārt, Aģe šķērsojama pa vanšu tiltu. Strauti mazūdens periodā ir pārbrienami. Ja jūra ir „atkāpusies”, vieglāk ir iet pa sēkļiem.

 Stipra vēja laikā līdz Zvejniekiemam var iet pa meža takām, bet no Zvejniekiema līdz Ārņiem – pa krasta ceļu. Spēcīgi gājēji šīs dienas posmu var apvienot ar nākamās un finišēt Tūjā.

 Ar aļģēm apaugušie akmeņi ir slideni. Daudzi akmeņi ir „kustīgi”. Nepieciešami piemēroti (slēgta tipa) apavi, nūjas atbalstam.



SAULKRASTU TŪRISMA INFORMĀCIJAS CENTRS

Ainažu 13b, Saulkrasti
+371 67952641
tic@saulkrasti.lv
www.visitsaulkrasti.lv





Jūrtakas 28. diena

Lauči-Tūja

Izcili ainavisks Vidzemes krasta posms ar daudziem akmeņainiem zemesragiem un akmeņu „amfiteātriem” jūrā, kas mijas ar maziem, smilšainiem līčīšiem, kuros ietek mazu upīšu un urgu vasarā izsīkstošās tērcītes. Piemērots aktīviem gājējiem ar piemērotiem apaviem, jo vietām liedagu pilnībā klāj tikai akmeņu pelēkās muguras. Dažviet parādās arī nelieli niedru pleķīši, bet pie Tūjas – pirmie smilšakmens atsegumi.


No Lauču akmens līdz Vārzu pludmalei izveidota ~1,5 km gara dabas taka. Pie Lauču dižakmeņiem apmeklētāji uzreiz pamanīs vides objektu „Logs”, kas kalpo kā rāmis, lai pievērstu skatu apskates objektiem – Lielajam un Mazajam Lauču akmenim.

 Lat: 57.367332
Lon: 24.401568

 Lat: 57.488463
Lon: 24.387186

 5–7 h


 15 km


 Grants, smiltis, dažāda lieluma akmeņi, oļi


 Līnijveida maršruts


 Grūta


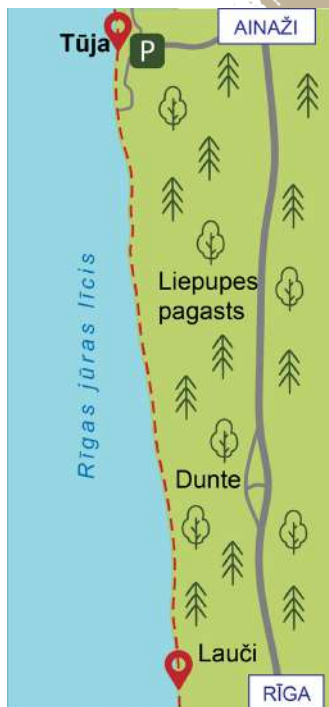
 Dabā maršruts ir marķēts

 Liepupe mazūdens periodā ir pārbrienama (tilts 0,7 km attālumā no ietekas). Pārējās urgas (strauti) ir brienami.

 Smilšakmens atsegumi sastāv no irdena un nenoturīga materiāla, tādēļ tiem nav droši tuvoties no augšas, apakšas un līst viļņu izskalo tajās alās.

 Ar algēm apaugušie akmeņi ir slideni. Daudzi akmeņi ir „kustīgi”. Nepieciešami piemēroti (slēgta tipa) apavi, nūjas atbalstam.

 Starp Lembužiem un Tūju pa krasta augšdaļu iet neliels meža ceļš (2,5 km), ko var izmantot stipra vēja laikā. Spēcīgi gājēji šo posmu var apvienot ar iepriekšējo dienu un sākt Saulkrastos.



i

LIMBAŽU NOVADA TŪRISMA INFORMĀCIJAS CENTRS

Torņa iela 3, Limbaži

+371 28359057/ 64070608

visitlimbazi@limbazunovads.lv

www.visitlimbazi.lv

SALACGRĪVAS TŪRISMA INFORMĀCIJAS CENTRS

Rīgas iela 10A, Salacgrīva

+371 26463025/ 64041254

visitsalacgriva@limbazunovads.lv

www.visitlimbazi.lv





Jūrtakas 29. diena



Tūja – Svētciems


Viens no skaistākajiem Jūrtakas posmiem, kas sākas ar Zaķupītes šķērsošanu. Līdz Ķurmraga bākai pārsvarā ir smilšaini liedagi ar nelieliem akmeņainiem posmiem. Tālāk sākas Vidzemes akmeņainā jūrmala, kur zemesragi mijas ar nelieliem līčīšiem, bet krastā paceļas līdz 4 m augsti smilšakmens atsegumi. Aiz Meleku raga atkal seko galvenokārt smilšains liedags, bet pirms Svētupes ietekas – stipri aizaugusi pludmale un niedrājs, kas apejams pa meža ceļu.




 Lat: 57.488463
Lon: 24.387186


 Lat: 57.688076
Lon: 24.363373


 8–10 h  24 km


 Akmeņaini liedagi, zālaini/niedraini piekrastes posmi (pirms Svētupes), ceļš ar grants segumu, asfalts, meža ceļi, vietām saskalotas alģes („jūrasmešļi”).


 Līnijveida  Grūta

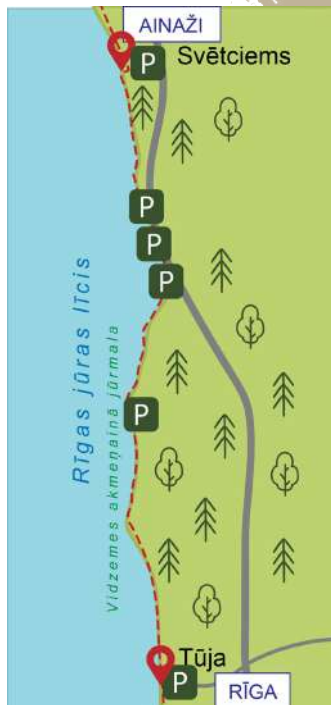
 Dabā maršruts ir marķēts

 Zaķupītes ietekai mazūdens periodā var pārbrist pāri (apkārtceļš pa Jūras un Liedaga ielu Tūjā, tilts – 0,8 km). Vitrupi var apiet pa tiltu (0,5 km no jūras). Palu laikā augsts līmenis var būt Kurlinupē (tilts – 0,9 km no jūras). Pirms Svētupes ietekas sākas Reisa niedrājs.

 Smilšakmens atsegumi sastāv no irdena un nenoturīga materiāla, tādēļ tiem nav droši tuvojies no augšas, apakšas un līst viļņu izskalotajās alās.

 Ar alģēm apaugušie akmeņi ir slideni. Daudzi akmeņi ir „kustīgi”. Nepieciešami piemēroti (slēgta tipa) apavi, nūjas atbalstam.

 Starp Tūju un Melekiem pa krasta augšdaļu ar pārtraukumiem stiepas meža ceļš, kuru var izmantot stiprāka vēja laikā. Pa to iet ir vieglāk nekā pa akmeņaino liedagu. Meža ceļš savieno arī Šķīsterciemu ar Svētciemu (ceļmalās jāuzmanās no brīvi klaiņojošiem suņiem).



i

SALACGRĪVAS TŪRISMA INFORMĀCIJAS CENTRS

Rīgas iela 10A, Salacgrīva
+371 26463025/ 64041254
visitsalacgriva@limbazunovads.lv
www.visitlimbazi.lv



Jūrtakas 30. diena Svētciems–Ainaži

Daudzveidīgs Jūrtakas posms, kas piemērots aktīviem un izturīgiem gājējiem un putnu vērotājiem. Pludmale starp Svētciemū un Salacgrīvu ir stipri aizaugusi, tādēļ Jūrtaka iet pa meža ceļu, kas izvijas starp kāpu vaļņiem. No Salacgrīvas līdz Kuivižiem var doties pa smilšaino pludmalī vai arī pa meža takām. Randu pļavas no Kuivižiem līdz Vēverupei ir jāapiet pa meža ceļu, kas iet līdztekus A1 autoceļam austrumu pusē. Aiz Vēverupes Jūrtaka atgriežas stipri aizaugušā pludmalē, ko atkal pamet pie Blusupītes ietekas, lai tālāk pa Kāpu un Valdemāra ielu sasniegtu Ainažu molu.



📍 Lat: 57.688076
Lon: 24.363373

🚩 Lat: 57.874494
Lon: 24.361131

🕒 8 - 10 h 🏃 26 km

↔ Grants, smiltis, vietām nelieli oļi, ar niedrēm un meldriem aizauguši krastmalas posmi, meža ceļi, vietām saskalotas aļģes.

🔄 Līnijveida maršruts

📊 Grūta

⋯ Dabā maršruts ir marķēts

⚠ Nepieciešami piemēroti (slēgti) apavi, nūjas atbilstam. Noderēs tālskatis putnu vērošanai.

↔ Salacgrīvas–Kuivižu posmu var iet pa meža ceļu caur kāpām. Nepiemērotos laikā apstākļos Kuivižu–Ainažu posmu var veikt ar starppilsetu autobusu.

⚠ Aizaugušas pludmales un randu pļavas. Iešana ir ļoti atkarīga no vēja ietekmes. Ja pūtis ilgstošs austrumu vējš, veidojas „jūratplūdi” ar plašiem sēkļiem Kuivižu–Ainažu posmā. Ja ir spēcīgs rietumu vējš, atsevišķas takas daļas var nebūt ejamas.

🚧 Pie Kuivižiem un Vēverupītes ir jāšķērso A1 ceļš. Tas jādarā uzmanīgi, pārliecinoties par satiksmes drošību. Ainažu mola akmeņi ir kustīgi un var būt slideni.



SALACGRĪVAS TŪRISMA INFORMĀCIJAS CENTRS

Rīgas iela 10A, Salacgrīva
+371 26463025/ 64041254
visitsalacgriva@limbazunovads.lv
www.visitlimbazi.lv

AINAŽU TŪRISMA INFORMĀCIJAS PUNKTS

Valdemāra iela 50A, Ainaži
+371 26414207
visitainazi@limbazunovads.lv
www.visitlimbazi.lv



RĪGA

Ceļvedis sagatavots, sadarbojoties
Saviļņojošās Vidzemes tūrisma
informācijas centriem Ainažos,
Carnikavā, Limbažos, Salacgrīvā,
Saulkrastos un Staicelē.

Ceļveža mērķis ir dabas tūrisma
attīstības veicināšana Vidzemes
piekrastes teritorijās.

Ceļvedis sniedz iespēju īsā laikā
saplānot dienu skaistai pastaigai
vai izbraucienam dabā.



SAVIĻŅOJŠĀ
VIDZEME

Dabas taku apsekojumi:

Beāte Lipiņa, Elza Antonova, Inese Timermane, Ingus Evertovskis, Inta Briģe, Ilze Millere, Jānis Galakrodznieks, Laura Cielēna, Līga Līsmane, Kristiāna Kauliņa, Rimants Lūsis.

Fotogrāfijas:

Carnikavas IC, Limbažu novada TIC, Salacgrīvas TIC, Saulkrastu TIC, Staiķeles TIC.

Dizains un salikums, maršrutu kartes:

Marta Dance

Korektūra: Una Medne**Izdevējs:**

“Saviļņojošā Vidzeme”, Ainažu tūrisma informācijas punkts, Carnikavas informācijas centrs, Limbažu novada tūrisma informācijas centrs, Salacgrīvas tūrisma informācijas centrs, Saulkrastu tūrisma informācijas centrs, Staiķeles tūrisma informācijas centrs.

Pārpublicēšanas vai citēšanas gadījumā lūdzam saskaņot ar izdevēju.

2023

