Liikudes

Koiva (Gauja) joest Salatsi jõeni ja ajalootunnistustest tulvil hansalinna Limbažini, astudes liivlaste jälgedes isegi kuni Eesti-Läti piirilinna Heinasteni – igal pool olete oodatud külaline Vidzeme rannikul! Pakume võimalust avastada Läti uuesti Vidzeme ranniku loodus- ja kultuuripärandi kaudu. Vidzeme rannikul leiab igaüks endale midagi huvitavat ja kaasahaaravat. Olete lahkelt oodatud!

– etteteavitusega, – küpseta, – kalasta, – avatud ainult suvel, – seisukohta, – Siniilipu supelrand, – Läti turismi kvaliteedimärk, – Läti pärand

CARNIKAVA JA PIIRKOND

LOODUS

1 **Piejūra looduspark** asub Liivi lahe rannikul ja hõivab neljandiku Carnikava piirkonnast. Park on loodus- ja kultuuripärandi säilitamiseks loodud ning sisaldab seega palju erinevaid metsi, niite, järvi, jõgesid ja muid vaatepilte, nagu ka kõrgeid luiteid ja ainulaadseid ökosüsteeme. Samuti on võimalus Liivi lahe rannas lihtsalt lõõgastuda.

2 **Koiva (Gauja) suubub merre**. Endiselt on säilinud Koiva joe suudme looduslik ilme tänu joe ja mere vastastikusele toimele. **57°9'35.7", 24°15'55"**

KULTUURILUGU

1 **Carnikava kodulookeskus**. Koopia Cēļāju elumajast, mille lähisadises asus Koiva joe ülesoidukoht. Selles majas saab tutvuda piirkonna ajaloo- ja kultuuripärandi püsiekspositsiooniga. Territooriumil asub heakorrastatud puhkekoht ja paadisadam. Opilastele on saadaval harivad muuseumiprogrammid. 29128086 **57°8'7.6", 24°16'19"**

2 **Carnikava moisa kapiteel** – Vidzeme koige kauniima, nüüdseks hävinenud moisa 18. sajandi arhitektuuri näidis. **57°7'49.5", 24°16'26.6"**

3 **Jalakäijate ja jalgratturite sild üle Koiva (Gauja)** – Läti koige pikem jalakäijate ja jalgratturite sild. **57°08'02.9", 24°16'58.8"**

4 **Luuletaja Ojārs Vācietise mälestuspaik** – mälestusmärk on paigaldatud poeedi ja tema abikaasa luuletaja Ludmila Azarova viimasele puhkepaigale. Siqulj, Carnikava piirkond **57°7'31.1", 24°19'23.0"**

5 **V. Titānsi skulptuur "Atceroties" ("Mäletades"**) – korrastatud Peovāljak Gauja kaldal. Stacijas 23, Carnikava, Carnikava piirkond **57°07'58.2", 24°16'52.4"**

MEELISHARRSTUSED

1 **Mežgarciems** on endine Nõukogude armee õhutõrje väeosa poolest tuntud väikelinn, mis on vaikselt ümber kujunenud äri- ja innovatsioonikeskuseks, säilitades vaid väikese osa linna endisest elust; külastamine on võimalik eelneval kokkuleppel Carnikava TIC-iga. **57°6'12.2", 24°14'0.9"**

2 **Portselanimeister J. Podziņa,** Ērģļu iela 5, Kalngale, Carnikavas nov., 29373494 **57°4'49.0", 24°9'24.5"**

3 3D-kunstnik Gints Gabrānsi **virtuaalne teos "Silmud tulevad"** kujutab silmude teekonda, mis on osa Carnikava piirkonna identiteedist – Carnikavas on iidsed ja tugevad silmude püüdmise ja valmistamise traditsioonid. Keskkonnaobjekti saab vaadata nutitelefoni abil, kasutades selleks erilist rakendust ning telefoni navigeerimisfunktsiooni. Objekt asub 7 kohas.

SILMUDE OST

4 **"Gaujas nēģi"**, Zvejnieku iela 28, Carnikava, 29214579 **57°7'54.6", 24°16'10.4"**

5 **"Leste"**, Jomas iela, Carnikava, 29247181 (ainult värske kala) **57°8'4.4", 24°16'7.5"**

6 **"Zibs"**, Šosejas iela 15, Carnikava, 29654756, (pakub ka suitsukala) **57°7'5.2", 24°19'1.3"**

7 **"Grif 93"**, "Laivas", Carnikava, 29144619 (ainult värske kala) **57°8'3.95", 24°16'17.1"**

8 **"Gundegas"**, Vecgaujas iela 20, Carnikava, 29413089 **57°7'34.8", 24°15'54.5"**

9 **"Krupis"**, Zvejnieku iela 22, Carnikava, 26423383 **57°7'54", 24°16'16.1"**

SILMUDE DEGUSTEERIMINE

6 **"Zibs"**, Šosejas iela 15, Carnikava, 29654756, (pakub ka suitsukala) **57°7'5.2", 24°19'1.3"**

9 **"Krupis"**, Zvejnieku iela 22, Carnikava, 26423383 **57°7'54", 24°16'16.1"**

AKTIIVNE PUHKUS

1 **SUP-laudade, purjekate ja muude paatide rent**, Medzābaki–2, Lilaste, Carnikavas nov., 29272005 **57°11'6", 24°20'45.7"**

2 **Purjelauaošt Lilaste järvel**, Medzābaki–2, Lilaste, Carnikavas nov., 29272005 **57°11'6", 24°20'45.7"**

3 **Väljasõidud kalalaevaga**, Jomas iela, Carnikava, 29247181 **57°8'4.4", 24°16'7.5"**

4 **Väljasõidud kalalaevaga**, "Laivas", Carnikava, 29144619, **57°8'5.5", 24°16'16.5"**

5 **Carnikava promenaad.** Läti pikim kõvakattega promenaad, peaaegu 2 km pikkune läbi looduspargi merenii kulgev rada aktiivseks puhkamiseks ja jalutamiseks. **57°7'59.3", 24°15'53.4"**

6 **Garciemsi maastikurada**, umbes 0,6 km pikkune laudtee, mis viib läbi maalilise luitemetsa randa. **57°6'29.0", 24°11'31.4**

TERVIS JA SPA

1 **SPA "Pelikāns"**, Pelikānu iela 1, Kalngale, Carnikavas nov., 25433555, www.spapelikans.lv **57°4'53.3", 24°8'39.7"**

SAULKRASTI



LOODUS

3 **Valged liivaluited, Katrina pärnad ja looduslik disainpark**, Kāpu iela, Saulkrasti **57°14'4", 24°23'30"**

4 **Päikeseloojangurada**. Mine jalutuskäigule alates Valgest luitest kuni kesklinnani mööda mereranda ja Pēterupe orgu ning naudi Vidzeme rannikule iseloomulikku maastiku. **57°14'4", 24°23'30"**

5 **Saulkrasti supelrand** on teine pikim supelrand Lätis – selle kogupikkus on 17 km. Saulkrastu nov. **57°16'4", 24°24'43"**

6 **Zvejniekciemsi kivine rand** **57°17'4", 24°24'31"**

KULTUURILUGU

6 **Saulkrasti jalgrattamuuseum** – suurim vanaaegsete jalgrataste kollektsioon Lätis ja Balti riikides. (IX–III) Rigas iela 44a, Saulkrasti, 28883160, www.velomuseum.lv **57°14'31", 24°24'03"**

7 **Pēterupe ajalooline keskus** – Pēterupe kirik, pastoraat-mois Ligotnes, kirikuopetaja Jānis Neilandsi poolt 1879. aastal istutatud pärnaallee ja Johans Vilhelms Knirimsi poolt 1869. aastal istutatud hiidtamm. Ainažu iela 4, Saulkrasti **57°15'39", 24°24'59"**

8 **Neibāde park ja mälestusmärk supelkoha asutajale**, Ainažu iela 42a, Saulkrasti **57°16'4", 24°24'43"**

9 **Skulte sadam Pohjamuul**, Upes iela 41, Zvejniekciems, www.skulteport.lv **57°19'04", 24°24'28"**

10 **Arhitekti Marta Staņa pārandus Zvejniekciemsis** - kultuurimaja Zvejniekciems, Zvejniekciemsi keskkool, Atpūtas iela 1b. Zvejniekciems, Saulkrastu pag., Saulkrastu nov. **57°19'4", 24°24'50"**

MEELISHARRSTUSED

10 **Loominguline ja meelelahutuslik tegevus –** loomingulises töötoas saab endale meisterdada Saulkrastist originaalse meene ehk mereteemelise väikese kingituse mereäärsetest looduslikest materjalidest. Loomingulised tegevused sünnipäeva tähistamiseks, suguvõsa kokkutulekuteks, tüdrukuõhtuks, ristimiseks, sporditiituseks, lastelaagriteks jne. 29183736, www.agesdzirnavas.lv

MIDAGI SUHU PISTA

11 **Pagaritöökoda "Bemberi"**, Vidrīžu iela 21D, Saulkrasti, 67951251, www.bemberi.lv **57°16'17", 24°25'45"**

12 **Cietais riekstsi turg**, Rigas iela 75a, Saulkrasti, 24803068, Reedel 15.00–19.00 (IX–V), 16.00–20.00 (VI–VIII) **57°14'48.2", 24°24'16.3"**

13 **OÜ "Gardi G"**, Inčukalnsi kuivatatud kana, kohalikud suitsulihatooted, Ainažu iela 20, Saulkrasti, 67951276, 25676899 **57°15'59", 24°24'53"**

STAICELE, ALOJA JA PIIRKOND

KULTUURILUGU

7 **Ungurpilsi järv ujuvate saartega**, Ungurpils, Alojas nov. **57°46'18", 24°49'8"**

8 **Ettevötluse tugikeskuse – raamatukogu Sala hoone** – on ehitatud loodussõbralikest materjalidest kui "nohelise" katusega väikese energiatarbega hoone Liepu iela, Ungurpils, Alojas nov., 29488449 **57°46'12", 24°49'10"**

9 **Ratiņtrase** on Ungurpilsi järve ääres asuv jalutusrada, kus saab loodust tundma õppida. Ungurpils, Alojas nov. **57°46'36.5", 24°49'9.9"**

10 **Planči soo loodusrada**, teave ka pimedate kirjas. Alojas nov. **57°52'4.9", 24°45'7"**

11 **Loodusrajad Karogi nommel**, rada kooskõlastusega, Dzelzamuri hiidkivid, allikad, ujumiskoht, spordiväljakud. Karogi, Alojas nov. **57°49'36", 24°47'9"**

12 **Puikule Purezers loodusrada**, järv ujumiskohaga, pikniikuokhad. Alojas nov. **57°40'56", 24°55'12.7"**

Väljasõidud parvega mööda Salaca jõge Staiceles, 29190741 (Vairis)

TERVIS JA SPA

2 **Ilusalong "Klēra"**, Ainažu iela 9, Saulkrasti, 29562407, www.klera.lv **57°15'48", 24°24'52"**

3 **Läti traditsiooniline saun "Rozēni"**, tervendavad protseduurid sertifikaati omava. 29196438, www.rozeni.lv **57°19'18", 24°25'43"**

4 **Ilulaboratoorium**, Rigas iela 32c, Saulkrasti, 29210099, www.skaistumalaboratorija.lv **57°14'20", 24°23'57"**

5 **Klēra Lukssi ilu- ja tervisestuudio**, Ainažu iela 23, Saulkrasti, 29632863, www.klera.lv **57°16'46", 24°25'01"**

6 **Läti saunarituaal "Krastiņi"**, Krastiņi, Bērziems, Saulkrastu nov., 29230270, krastinu–pirts.webnode.lv

7 **Iluteenused**, L. Paegles iela 1, Saulkrasti, (sissepääs Ainažu iela 20 parklast), 26520459 **57°15'59", 24°24'53"**

AKTIIVNE PUHKUS

7 **Saulkrasti spordikeskus ja minisuuruses vabaohu-spordiareen**, Smilšu iela 3, Saulkrasti, 66950045, 26600632, www.saulkrasti.lv **57°15'40", 24°25'06"**

8 **Päikeseväljak, Merepark ja supelkoht Saulkrasti keskus Sinise lipu ujumiskoht Centrs** – päikeseväljakule kogunevad külastajad kuulama suvel vabaohukontserte ja vaatama filme. Valgustatud Merepark kutsub nautima päikeseloojanguid mugavates lamamistoolides ning kasutama mänguvarustust, välitrenažööre tänavavoimlejate ja rannavorkpalli väljakuid. Ainažu iela 13b, Saulkrasti, **57°16'01", 24°24'49"**

9 **SUP laudade laenutus "EasySUP.lv"**, Saulkrasti, 29407374, 29545948, www.easysup.lv

10 **Paintball'i park "Bušas"**, 26785909, www.busas.lv **57°14'36", 24°25'53"**

11 **Soit skuutri ja ujumisvahendiga**, Saulkrasti, 29288437

12 **Paatide, SUP-laudade, katamaraanide, purjekatamaraanide, tuulelohede ja purjelauavarustuse ning lamamistoolide rent** – Rainise iela lõpus rannas, 29398244

TERVIS JA SPA

2 **Ilusalong "Klēra"**, Ainažu iela 9, Saulkrasti, 29562407, www.klera.lv **57°15'48", 24°24'52"**

3 **Läti traditsiooniline saun "Rozēni"**, tervendavad protseduurid sertifikaati omava. 29196438, www.rozeni.lv **57°19'18", 24°25'43"**

4 **Ilulaboratoorium**, Rigas iela 32c, Saulkrasti, 29210099, www.skaistumalaboratorija.lv **57°14'20", 24°23'57"**

5 **Klēra Lukssi ilu- ja tervisestuudio**, Ainažu iela 23, Saulkrasti, 29632863, www.klera.lv **57°16'46", 24°25'01"**

6 **Läti saunarituaal "Krastiņi"**, Krastiņi, Bērziems, Saulkrastu nov., 29230270, krastinu–pirts.webnode.lv

7 **Iluteenused**, L. Paegles iela 1, Saulkrasti, (sissepääs Ainažu iela 20 parklast), 26520459 **57°15'59", 24°24'53"**

KULTUURILUGU

11 **Liivlaste muuseum Pivālind**, Staicele ja selle ümbruskonna ajalugu, kombed, liivlaste kultuuripärand. Liela iela 14, Staicele, 64035155, 28673984, www.aloja.lv **57°50'11", 24°44'48"**

12 **Staicele linna ajalooline puitehitised, vabaohukompleks koos kangakudujate majakese ja kunstnikute kuuriga**, Liela iela, Staicele, 27806452 **57°50'4.7", 24°44'55"**

13 **Puikule mois ja park**, Puikule, Alojas nov., 25627896 **57°41'17", 24°52'47.5"**

14 **Aloja kuduloouurimise keskus** – Aloja ja selle ümbruskonna ajalugu, piirkonna elanikele pühendatud ekspositsioonid. Ekskursioon linnas ja Ausekõise puhkepaika Aloja kalmistul. Ausekļa iela 1, Aloja, 29355172, www.aloja.lv **57°45'54", 24°52'36"**

15 **Ozolmuižā loss ja park**, Ozolmuižā, Alojas nov., 26513740 **57°38'15", 25°2'49"**

16 **Braslava moisa pargis** kasvavad eksootilised puud ja poosad ning sile on rajatud spordi- ja lauluväljak ning paviljon. **57°45'25.5", 25°2'27"**

KULTUURILUGU

29 **Hansalinn Limbaži** – mugav jalutuskäik ajaloolises linnakeskuses. Keskajast on säilinud radiaalne tänavatevork. Kesklinna moodustavad 18. sajandi puithooned, mis asuvad vaheldumisi 19. sajandi üürimajadega. Vanalinnas asub ka 17. sajandil ehitatud luteri kirik ja suurim oigeusukirik Vidzemes väljaspool Riiat (ehitatud 1903). Näha saab vana tuletorjedepood ja raekoda, mida kaunistavad 18. sajandi seinamaalingud. **57°30'55", 24°42'51.1"**

30 **Limbaži muuseum ja keskaegsed linnusevaremed koos vaatetorniga**, Burtnieku iela 7, Limbaži, 64070632 **57°30'55", 24°42'51.1"**

31 **Vana tuletõrjedepoo**, Torņa iela 3, Limbaži, 64070632 **57°30'53", 24°42'51"**

KULTUURILUGU

32 **Näitus "Hõbedane Limbaži"**, Burtnieku iela 4, Limbaži, 64070608, 28359057 **57°30'55", 24°42'49"**

33 **Limbaži evangeelne luterlik kirik**, Libiešu iela 2, Limbaži, 29430665 **57°30'55", 24°42'5"**

34 **Issanda Muutmise kirik**, Klostera iela 8, Limbaži, 64022178 **57°30'54", 24°43'03"**

35 **OÜ "Limbažu Tine"**, villatöötlus, rahvuslike kangaste kudumine. Pļavu iela 4, Limbaži, 29466036, www.limbazutine.lv **57°30'41.6", 24°42'23.6"**

36 **Pāle koduloomuuseum**, Kalnakrogs, Limbažu nov., 26489008, **57°42'21.7", 24°39'21.6"**

37 **Ārciemsi vabaohukirik**, Limbažu nov., 29242836 **57°40'25.1", 24°47'5.7"**

38 **Luuletaja Bārda suguvosa muuseum**, "Rumbiņi" (V–X), Limbažu nov., 26329315, www.rumbini.lv **57°36'1.9", 24°53'21.6"**

39 **Augstroze luteri kirik**, Augstroze, Limbažu nov., 29127163, www.augstrozesbaznica.lv **57°30'25.5", 25°0'8.8"**

40 **Pūha Ristija Johannese ja Maarja Magdaleena kirik**, Igate, Limbažu nov., 29140368, www.igatesbaznica.lv **57°22'51.03, 24°40'57.62"**

41 **A. ja M. Andruste etnograafiliste esemete kogu**, Igate, Limbažu nov, 29320222 **57°22'17.2", 24°41'1.7"**

42 **Biriņi loss**, Biriņi, Limbažu nov., 29244927, www.birinupils.lv **57°14'39.8", 24°39'35"**

MEELISHARRSTUSED

21 **Ingrida Žagata keraamikatöökoda "Cepļi"**, Limbažu nov., 29234867, www.cepli.lv **57°24'7", 24°25'59.8"**

22 **Arnis Preissi keraamikatöökoda**, "Zelmeņi", Limbažu nov., 29783447, **57°23'59.7", 24°26'0.4"**

23 **Sepikoda ja sepiste muuseum**, Limbažu nov., 29462999, www.kalumi.lv **57°19'34.9", 24°38'15.2"**

24 **Punahirvede aed "Jaunozoli"**, Umurgas pag., Limbažu nov., 29163639, **57°31'51.2", 24°55'44.1"**

25 **Miniloomaaed "Priedites"**, (IV-X), "Priedites", Katvaru pag, Limbažu nov., 29287290 **57°34'36.7", 24°49'0.78"**

26 **Ravimtaimede vabaohuekspositsioon** (15.V–15.X), "Lādes Avotiņi", Lāde, Limbažu nov., 29479172, www.ulmis.lv **57°21'46.6", 24°41'38"**

27 **Talu "Sautlāci"**, papagoid ja tšintšiljade Talu "Sautlāci", Limbažu nov., 26792029, www.sautlāci.lv **57°21'44.64", 24°41'37.68"**

28 **Staicele rauamaagid** on ainulaadsed looduslikud moodustised, milles avaldub rauaühendite ladestumine, ning loovad kokku haruldaselt värvilise loodusmaastiku. Lielā iela 43, Staicele **57°82'87", 24°76'51,9"**

MEELISHARRSTUSED

16 **Ökotalu "Lielkalni"**, ravimtaimede ja poosaste aed enam kui 200 erineva istiku kollektsiooniga. Puuviljadest ja marjadest valmistatud keedised, tarretised, ürdid, teed (V–IX),"Lielkalni", Alojas nov., 26362975 **57°47'57", 24°48'35.6"**

15 **Ökotalu "Vīksnas"**, ambakasvatustoted, meened, iluaed (V–X). Vīksnas, Alojas nov., 29107389 **57°41'43.5", 24°52'37"**

16 **OÜ "Aloja-Starkelsen"** toodab kartulitärklist, kissellipulbrit ja erinevaid maitseaineid. Ungurpils, Alojas nov., 64031730, www.aloja.lv **57°46'17.7", 24°48'22"**

17 **OÜ "Rudzo"** kasvatab põõsasmustikaid (ekskursioonide broneerimine 29205367; 29100990, www.facebook.com/staiceleskrummelleres). "Ģinēni", Staiceles pag., Alojas nov., (VII–IX) **57°51'11.2", 24°41'27.4"**

18 **Shiitake seente kasvandus "Šita un Kē"**, ekskursioon, degustatsioon, "Ošlejas", Alojas nov., 29447591

19 **Talu "Jaunminkiņi"** mesiliaste pidamine ja meetooted (V–IX). 29170349 **57°53'06.5", 24°39'49.3"**

20 **Talu "Krogdambji'"** mesindustegevus ja nende tootmisprotsess, "Kikuti", Alojas pag., 29120684 **57°43'13.1", 24°52'49.2"**

LIMBAŽI JA PIIRKOND

LOODUS

13 **Limbaži Lielezersi järve loodusrada (3,6 km)**, Limbaži, 26142812, 25725941 **57°30'13.4", 24°42'7.2"**

14 **Lavendliväljad "Lillas Lavender"**, soovitatav külastusaeg orienteeruvalt 26.06.–9.08. "Mazkūtas", Limbažu nov., 26447888, www.lillaslavender.com **57°28'16.04", 24°53'40.1"**

15 **Niedrāji–Pilka raba loodusrada (1 km)**, Limbažu nov. **57°44'24.7", 24°38'24.2"**

16 **Ķirbiži metsamuuseum ja opperada**, Ķirbiži, Limbažu nov, 29288916 **57°39'1.7", 24°29'25.9**

17 **Lauči kivid**, "Lauči", Limbažu nov., 26350536 **57°21'58.1", 24°24'10.01"**

18 **Biriņi lossi pargirajad (7 km)**, Biriņi loss, Biriņi, Limbažu nov., 29244927, www.birinupils.lv **57°24'3.8", 24°65'96.5**

19 **Joutammede juurde jalutuskäik (2–3 km)**, puhkemaja "Medņi", Limbažu nov., 26380555, www.spekozols.lv **57°22'41.5", 24°38'15.6"**

20 **Dzilezers-Brēbezersi loodusrada**, "Priedites", Limbažu pag., Limbažu nov., 26725875, 26179055, www.dzilezers.lv **57°50'20.9", 24°58'14.1"**

21 **Talu "Dīriķi"**, "Dīriķi", Limbažu pag., Limbažu nov., 26324569, **57°27'54.43", 24°40'7.03"**

22 **Katvari mõisapark,** Katvaru pag., Limbažu nov. **57°33'27", 24°48'02"**

23 **Legendaarsel Augstroze lossimäel** on säilinud lossivaremed 13. sajandist, praegu on seal ka matkarada, Umurgas pag., Limbažu nov. **57°30'55", 25°0'46"**

KULTUURILUGU

29 **Hansalinn Limbaži** – mugav jalutuskäik ajaloolises linnakeskuses. Keskajast on säilinud radiaalne tänavatevork. Kesklinna moodustavad 18. sajandi puithooned, mis asuvad vaheldumisi 19. sajandi üürimajadega. Vanalinnas asub ka 17. sajandil ehitatud luteri kirik ja suurim oigeusukirik Vidzemes väljaspool Riiat (ehitatud 1903). Näha saab vana tuletorjedepood ja raekoda, mida kaunistavad 18. sajandi seinamaalingud. **57°30'55", 24°42'51.1"**

30 **Limbaži muuseum ja keskaegsed linnusevaremed koos vaatetorniga**, Burtnieku iela 7, Limbaži, 64070632 **57°30'55", 24°42'51.1"**

31 **Vana tuletõrjedepoo**, Torņa iela 3, Limbaži, 64070632 **57°30'53", 24°42'51"**

32 **Näitus "Hõbedane Limbaži"**, Burtnieku iela 4, Limbaži, 64070608, 28359057 **57°30'55", 24°42'49"**

33 **Limbaži evangeelne luterlik kirik**, Libiešu iela 2, Limbaži, 29430665 **57°30'55", 24°42'5"**

34 **Issanda Muutmise kirik**, Klostera iela 8, Limbaži, 64022178 **57°30'54", 24°43'03"**

35 **OÜ "Limbažu Tine"**, villatöötlus, rahvuslike kangaste kudumine. Pļavu iela 4, Limbaži, 29466036, www.limbazutine.lv **57°30'41.6", 24°42'23.6"**

36 **Pāle koduloomuuseum**, Kalnakrogs, Limbažu nov., 26489008, **57°42'21.7", 24°39'21.6"**

37 **Ārciemsi vabaohukirik**, Limbažu nov., 29242836 **57°40'25.1", 24°47'5.7"**

38 **Luuletaja Bārda suguvosa muuseum**, "Rumbiņi" (V–X), Limbažu nov., 26329315, www.rumbini.lv **57°36'1.9", 24°53'21.6"**

39 **Augstroze luteri kirik**, Augstroze, Limbažu nov., 29127163, www.augstrozesbaznica.lv **57°30'25.5", 25°0'8.8"**

40 **Pūha Ristija Johannese ja Maarja Magdaleena kirik**, Igate, Limbažu nov., 29140368, www.igatesbaznica.lv **57°22'51.03, 24°40'57.62"**

41 **A. ja M. Andruste etnograafiliste esemete kogu**, Igate, Limbažu nov, 29320222 **57°22'17.2", 24°41'1.7"**

42 **Biriņi loss**, Biriņi, Limbažu nov., 29244927, www.birinupils.lv **57°14'39.8", 24°39'35"**

28 **Kännutrummide valmistamise töökoda talus "Dzirnupes"** Viļķenes pag., Limbažu nov., 26408465, www.dzirnupes.lv **57°36'49.7", 24°40'44.0"**

29 **Ühendus "9 Arodi"**, vanade käsitööoskuste demonstreerimine aktiivse osalemise võimalusega, Pasta iela 6, Limbaži, 22008808, **57°30'39.7", 24°43'6.05"**

30 **Väljasõit loominguliste töötubadega koos talumuuseumiga "Āges dzirnavas"**, Mandegas, Skultes pag., Limbažu nov., 29183736, www.agesdzirnavas.lv **57°19'37", 24°29'40"**

MIDAGI SUHU PISTA

31 **N. Bomis pagariäri "Lielezers"**, "Stekļi", 64023391, www.lielezers.lv **57°29'13.0", 24°42'37.4"**

32 **Talu "Gundegas"**, suureviljaliste jõhvikate kasvatus, looduslikud sukaadid, siirupiekstraktid, ekskursioonid. "Gundegas", Vidrīžu pag., 26128457 www.naturegift.lv **57°15'0.8", 24°39'29.5"**

33 **Kodujäätis "Gogelmogels"**, "Cepļiši", Stiene, Limbažu nov., 29177990 **57°25'36.1", 24°31'11.9"**

34 **Veinitootja "Jokas"**, Limbažu pag., Limbažu nov., 29132456, www.jokas.com **57°24'26.76", 24°44'9.05"**

35 **Ökotalu OÜ "EKO Dārzs"**, "Bangas", Limbažu nov., 29181503, www.ecoonyx.lv **57°18'59.9", 24°38'46.2"**

36 **Ökotalu "Virbotnes"**, Limbažu pag., Limbažu nov., 29444651 **57°30'39.2", 24°33'50.8"**

37 **Mahetalu "Kroniši"** Toodete degusteerimine, retroautode ja -mootorrataste vaatlus ja proovimine, loomingulised töötoad, fotosessioonid, Limbažu nov., Viļķenes pag., 29354101, **57°34'03", 24°35'40"**

38 **Biriņi lossi restoran ja suvekohvik** – isevalmistatud šokolaadikommid ja jäätis. Biriņi loss, Biriņi, Limbažu nov., 26521733, www.birinupils.lv **57°14'37.9", 24°39'34.5"**

SALATSI / SALACGRĪVA JA HEINASTE / AINAŽI PIIRKOND

LOODUS

24 **Vidzeme kivirand ja Veczemju (Mantiņu) kaljud**. Üks kauneim pak Läti rannikul. Tasuline parkla. Salacgrīvas pag. **57°34'48.6", 24°21'56.7"**

25 **Punased kaljud Salatsi joe kaldal**, Ainažu pag. **57°50'27.5", 24°28'56.8"**

26 **Rannaniitude rada, linnuvaatlustorn**, Salacgrīvas nov. **57°50'1", 24°20'41"**

27 **Kuiviži vaatetorn**, Kuiviži, Salacgrīvas nov. **57°47'24.3", 24°21'14"**

28 **Iluaed – Tūja kaskaad**, Liedaga iela 41, Tūrija, 26417757 **57°29'54.5", 24°23'0.5"**

29 **Looduskoolituskeskus "Ziemeļvidzeme" (Pohja-Vidzeme)**, Rigas iela 16, Salacgrīva, 26329412, 26418034 **57°75'18.2", 24°35'53.5"**

LOODUS

24 **Vidzeme kivirand ja Veczemju (Mantiņu) kaljud**. Üks kauneim pak Läti rannikul. Tasuline parkla. Salacgrīvas pag. **57°34'48.6", 24°21'56.7"**

25 **Punased kaljud Salatsi joe kaldal**, Ainažu pag. **57°50'27.5", 24°28'56.8"**

26 **Rannaniitude rada, linnuvaatlustorn**, Salacgrīvas nov. **57°50'1", 24°20'41"**

27 **Kuiviži vaatetorn**, Kuiviži, Salacgrīvas nov. **57°47'24.3", 24°21'14"**

28 **Iluaed – Tūja kaskaad**, Liedaga iela 41, Tūrija, 26417757 **57°29'54.5", 24°23'0.5"**

29 **Looduskoolituskeskus "Ziemeļvidzeme" (Pohja-Vidzeme)**, Rigas iela 16, Salacgrīva, 26329412, 26418034 **57°75'18.2", 24°35'53.5"**

KULTUURILUGU

43 **Tuletorjemuuseum**, Valdemāra iela 69, Ainaži, 64043280, 29213784, 29163881 **57°51'45", 24°21'30.5"**

44 **Heiniste merekooli muuseum**, Valdemāra iela 47, Ainaži, 64043349, 67424867 **57°51'56.9", 24°21'38.8"**

45 **Heiniste Pohjamuul**, Ainaži **57°52'25.4", 24°21'37.2"**

46 **Salatsi muuseum**, Sila iela 2, Salacgrīva, 64071981, muzejs@salacgriva.lv **57°45'6.5", 24°21'19.8"**

47 **Salatsi majakas ja promenaad**, Ostas iela, Salacgrīva **57°45'22.1", 24°21'28.2"**

48 **Ķurmrags majakas**. Majaka jalamit uhub meri. Ligipääs jalgsi voi jalgrattaga. Ķurmrags, Salacgrīvas nov. **57°32'29.2", 24°21'42.4"**

49 **Münchauseni muuseum**. Me tunneme teda ka kui volurit, kes loi Duntes terve maailma, mis jääb meenutama tema toeliselt uskumatuid kangelasegusid. Dunte, Salacgrīvas nov., 26576056, 64065633, www.minhauzens.lv **57°24'19.9", 24°25'34.8"**

50 **Liepupe mõis**, Liepupe, Salacgrīvas nov., 27802801, 64020268, 26382899, www.liepupesmuiza.lv **57°27'47.1", 24°28'18.6"**

51 **Seinapannoo "Läti majakad"**, Ostas iela 1, Salacgrīva **57°45'27.3", 24°21'22.1"**

39 **Väljapanek "Valmistatud Limbaži piirkonnas"** kaupluses "TOPI" (Rigas iela 23A, Limbaži) ja Limbaži TIC (Torņa iela 3, Limbaži)

40 **Lemseli veinitöökoda**, väljasõiduesitlused ja müük, Limbaži, 29492247

AKTIIVNE PUHKUS

13 **Limbaži Lielezersi rand** (15.05–15.09), rannavõrkpalli väljakud, paatide ja vesijalgrataste laenutus, jalgrataste laenutus, zorbing, talvehoojal suuskade ja uiskude laenutus. 26142812, 25725941 **57°30'13.4" 24°42'7.2"**

14 **Kultuuri- ja arendusühendus "Vīzija"**, paatide ja suuskade laenutus. "Pagastmāja", Skultes pag., Limbažu nov., 26419301 **57°19'49.6", 24°29'12.7"**

15 **Skydive Latvia**, langevarjuõpe ja tandemhüpped koos rahvusvaheliselt sertifitseeritud instruktoritega (märts–oktoober) Langaži, Limbažu pag., Limbažu nov., www.skydive.lv, 28329318, 26359895 **57°29'04.9", 24°40'12.5"**

TERVIS JA SPA

8 **Puhkekompleks "Meža salas"**, Limbažu pag., 29122133, www.mezasalas.lv **57°28'50.4", 24°33'46.7"**

9 **Saun "Mucenieki"**, Limbažu nov., 26460640 **57°28'40.6", 24°42'39.6"**

10 **Elukestva oppe ja tervise parandamise keskus "Filcītis"**, Mūru iela 21, Limbaži, 20030380, www.limbazufilcs.lv **57°30'53.3", 24°42'38"**

11 **Keskkonnatervise talu "Cērpi"**, Limbažu nov., 64065401, 29527291, www.ziedonis.lv **57°20'51.1", 24°27'4.8"**

12 **Limbaži ujumisbassein**, Jaunatnes iela 4A, Limbaži, 20030380, 27867128 **57°30'19.2", 24°42'29.7"**

MEELISHARRSTUSED

41 **Silmupüüdjate kutseühing ja silmumorradi**. Ekskursioonid ilma degusteerimiseta (VI–VII), silmude degusteerimine (VIII–X), ekskursioonid. Meldru iela 18, Salacgrīva, 29268299 **57°41'11.2", 24°21'39.1"**

42 **Õine silmupüük Švētupe joes**. Silmude degusteerimine ja sugi keetmine. Švētupe joe suubumiskoht merre, Svētciems, 29417413, 29417933 (VII–II), 29417933 **57°68'64.45", 24°36'08.76"**

43 **Imants Klidzējsi töökoda "Enkuri"**, Salacgrīva, 29151889 **57°45'5.9", 24°22'11"**

44 **"DUDU vabaohusepikoda"**, "Dārznieki", Liepupes pag., Salacgrīvas nov., 25149545, www.smede.lv, **57°30'5.2", 24°26'44.5"**

45 **Hirveaed Liepupe mõisas**, Liepupe, Liepupes pag., Salacgrīvas nov., 64020268, www.liepupesmuiza.lv **57°27'47.2", 24°28'18.2"**

AKTIIVNE PUHKUS

RATSUTAMINE

17 **"Ekvi"**, "Rasas" (Eimuri), Carnikavas nov., 26538895, www.ekvi.lv (ka ratsamatkad) **57°4'20.5", 24°14'25.0"**

18 **"Poči"**, "Poči", Carnikavas nov., 29577660 **57°07'43.9", 24°15'25.7"**

19 **"Saules zirgi"**, Upes iela 33a, Zvejniekciems, 29460788 , www.saulescirgi.lv **57°19'10", 24°24'44"**

20 **Biriņi loss**, Biriņi, Limbažu nov., 29244927, www.birinupils.lv **57°14'39.8", 24°39'35"**

21 **"Kroņi"**, Limbažu nov., Skultes pag., 26354662, www.kroni.lv **57°24'0.7", 24°30'34.1"**

22 **Miniloomaaed "Priedites"** (IV-X), "Priedites", Katvaru pag., Limbažu nov., 29287290 **57°34'36.7", 24°49'0.78"**

23 **JSK "Fenikss"**, Vecsalaca, Salacgrīvas nov., 22029250, 29143524 **57°45'19.5", 24°24'5.6"**

24 **"Pērkoņi"**, Ungurpils, Alojas nov., 26184931 **57°45'54.9", 24°49'0.9"**

25 **"Kaltērces"**, Limbažu nov., 26366083, 28303786 **57°27'53.7", 24°42'46.5"**

26 **Saulkrasti ratsaspordiklubi "Jūras zirgi"**, Zvejniekciems, Saulkrastu nov., Upes iela 6, 26785844, www.juraszirgi.lv **57°19'14.3", 24

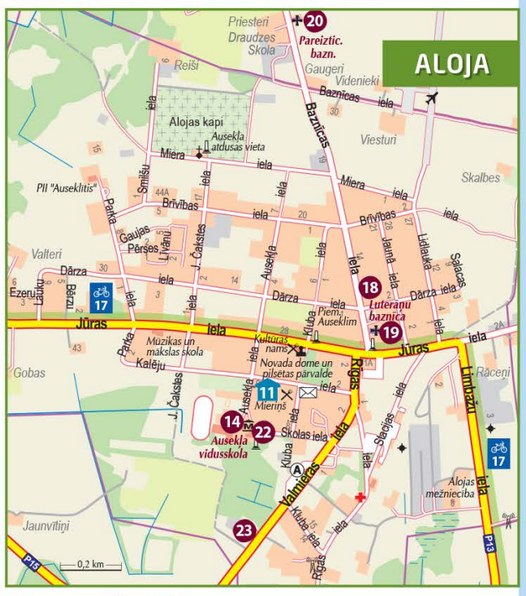

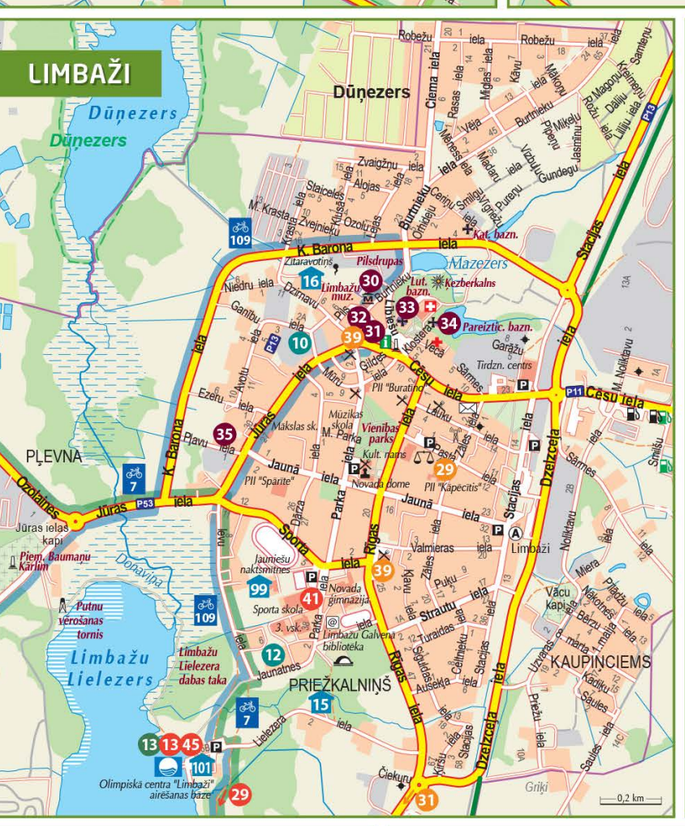

Tingmärgid

- Kahe eraldi liiklusvööndiga tee
- Kõvakattega tee
- Kruusatee
- Kohalik tee
- Samatasandiline ristmik
- 6 Vahekaugus kilomeetrites
- Raudtee • Kitsarööpmeline raudtee
- Gauja rahvuspargi piir
- Kaitseala piir
- Riigi piir
- Piirkonna piir • Valla piir
- Sadam • Kalasadam • Parv
- Tankla • Toitlustus
- Hotell, motell • Kämping • Muu ööbimiskoht
- Leppemärgid, mis on tegelikust asukohast nihutatud
- Turismiinfo
- Loodus
- Kultuurilugu
- Meelisharrastused
- Aktiivne puhkus
- Tervis ja SPA
- EuroVelo 13 marsruut, marsruudilõik
- Kohalik marsruut
- Regionaalne marsruut
- Greenways
- Ranniku matkarada E9

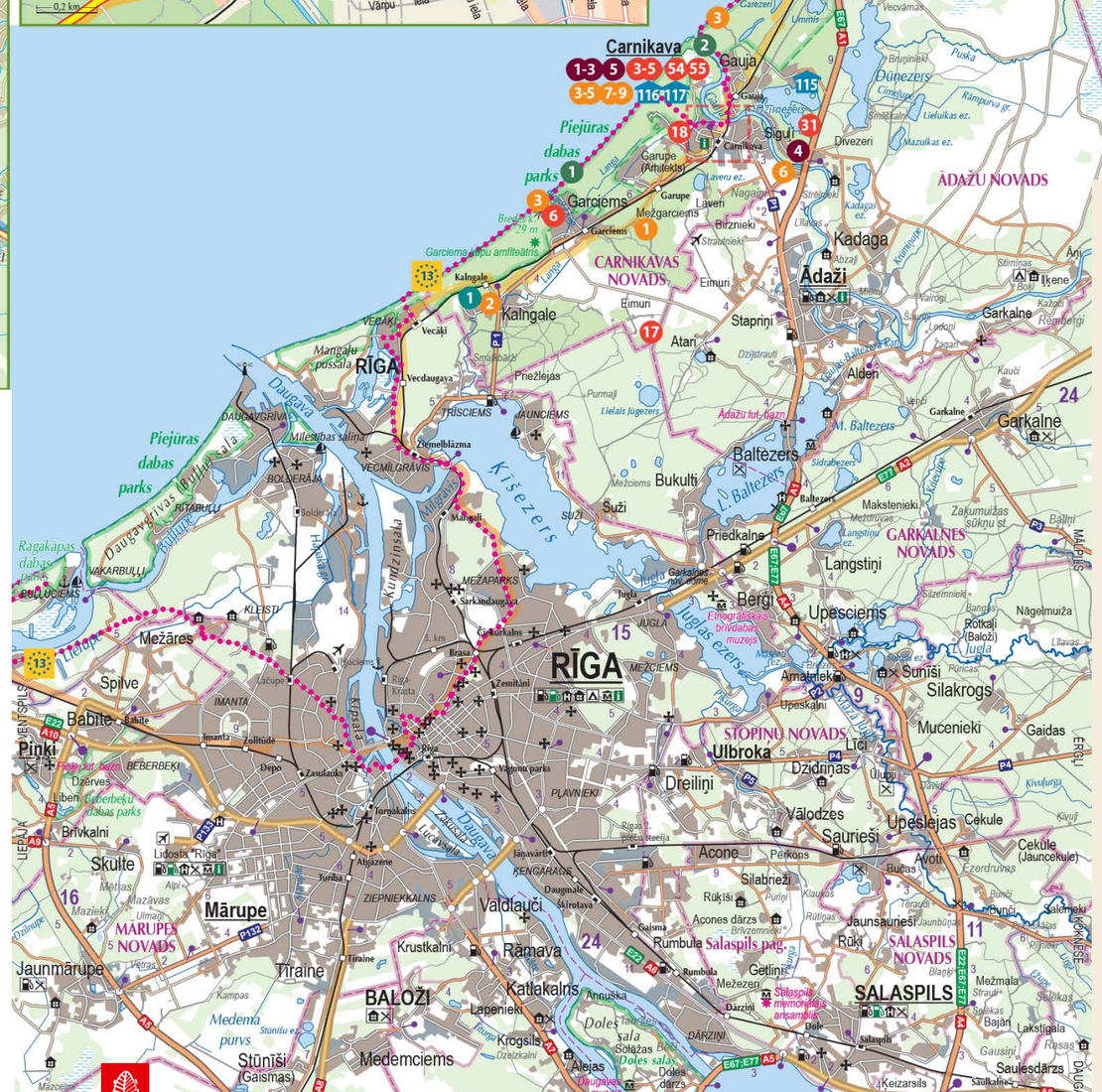
RĪGA
Mārupe
Jaunmārupe
Tīraine
BALOŽI
Krustkalni
Katlakalns
Rāmava
Valdlauči
Medemciems
Vimbukrogs
Stūnīši (Gaismas)
SALASPILS
Salaspils
Rīgas HES ūdenskrātuve
Saulkalne
Garkalne
Ādaži
Kadaga
Kalngale
Garciems
Carnikava
Gauja
Siguldas pag.
Sigulda
Krimulda
Turaida
Ragana
Sunīši
Augšlīgatne (Līgatne)
Līgatne
Skulte
Vecāķi
Mangaļsala
Vecdaugava
Ziemeļblāzma
Mālsilas
Mežāres
Spilve
Pinki
Brīvkalni
Mālkalni
Ulbroka
Dreiliņi
Vālodzes
Upesleģeļa
Acone
Sauriešu
Ceļmalas
Ceļmalas
Ceļmalas